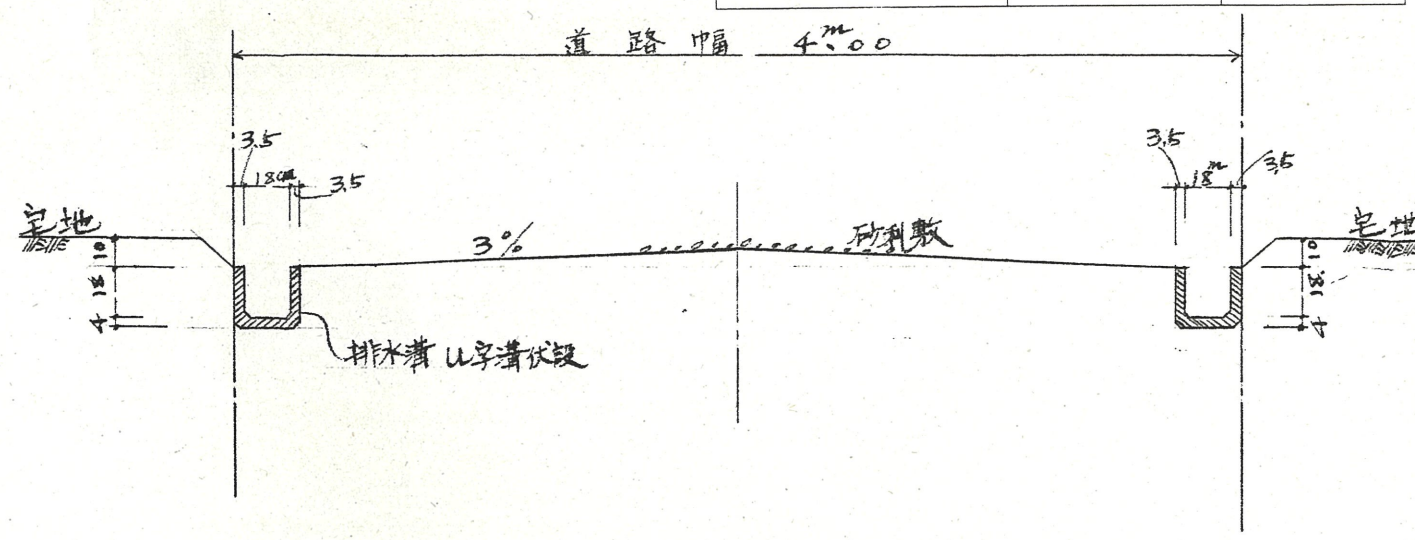


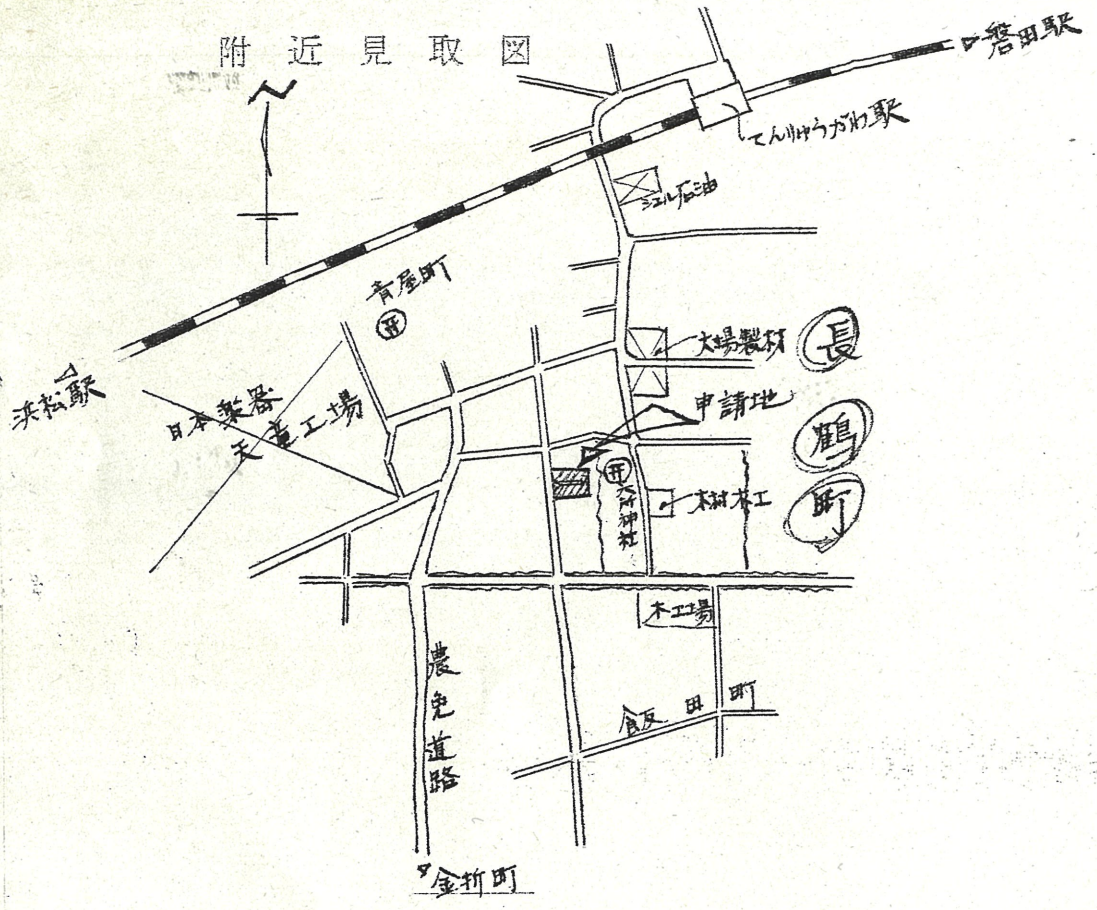
道路位置指定図	指定番号	48-94
長鶴町 地内	指定年月日	S49. 1. 5

断面図

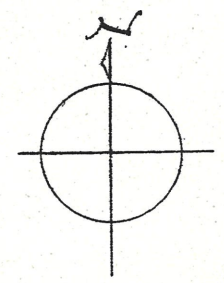


$$S = 1/30$$

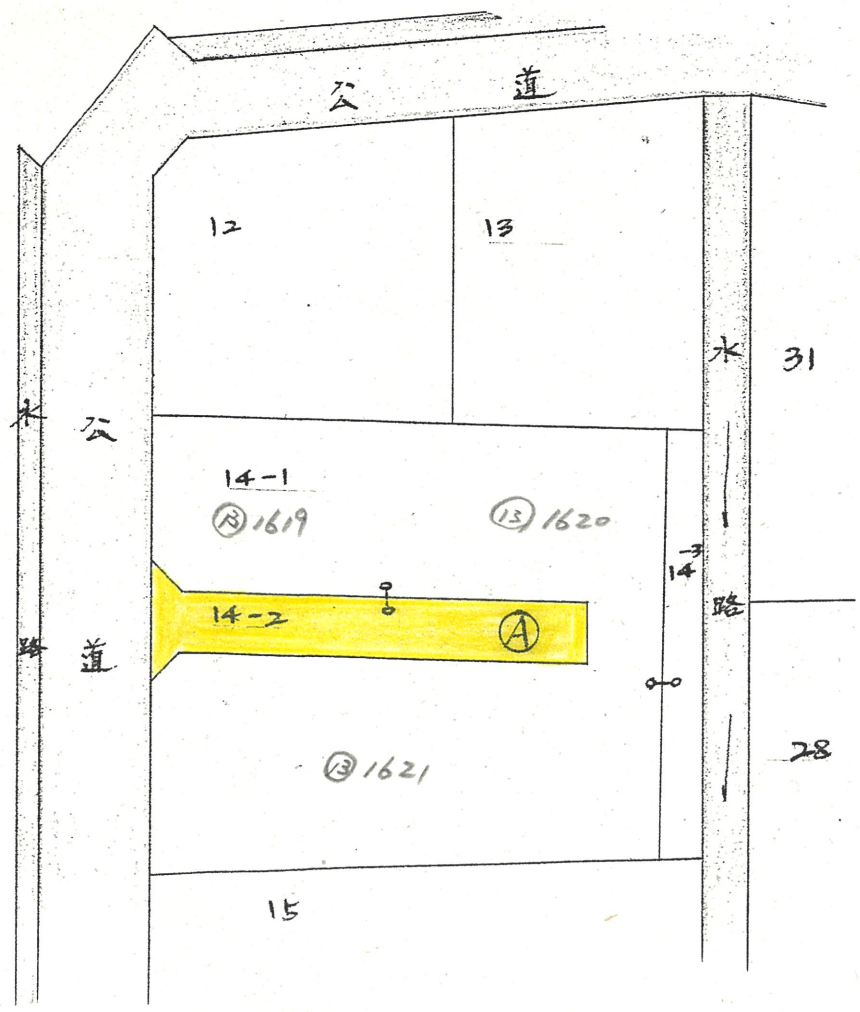
附近見取図



地籍図 (実測図及び公図写)



$$S = 1/500$$



$$S = 1/300$$

