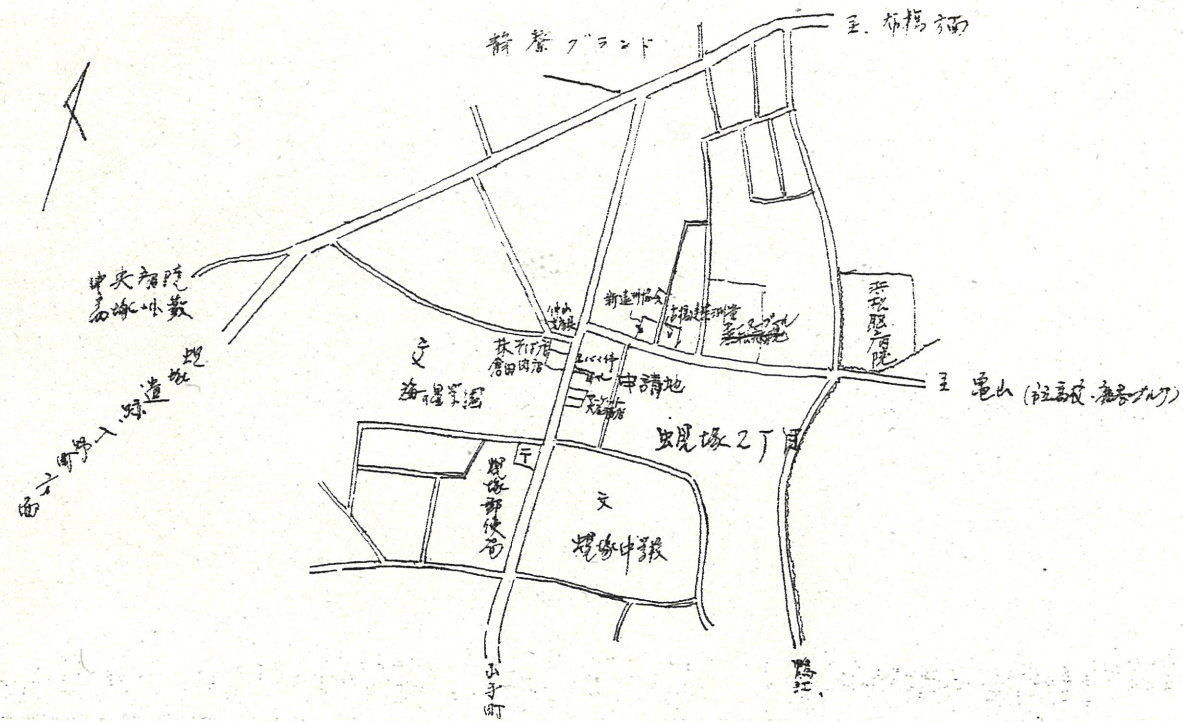
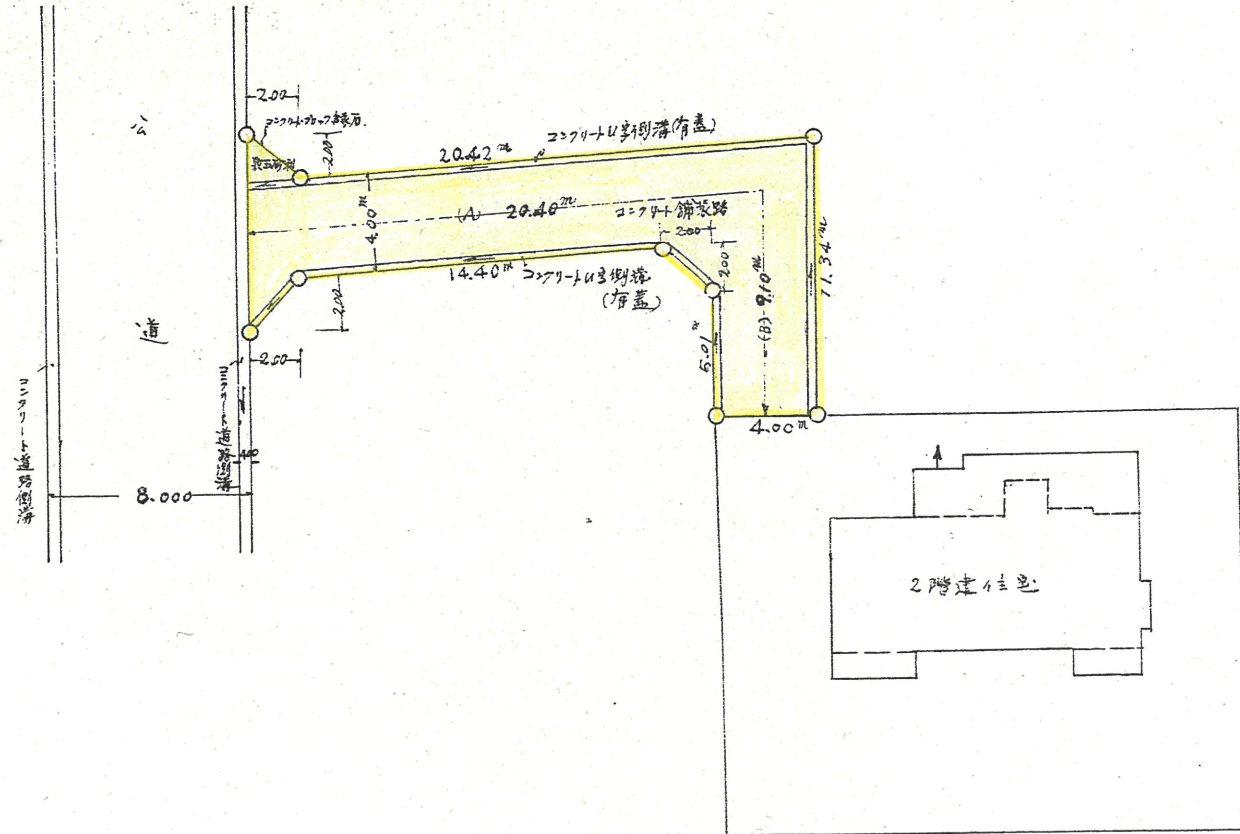
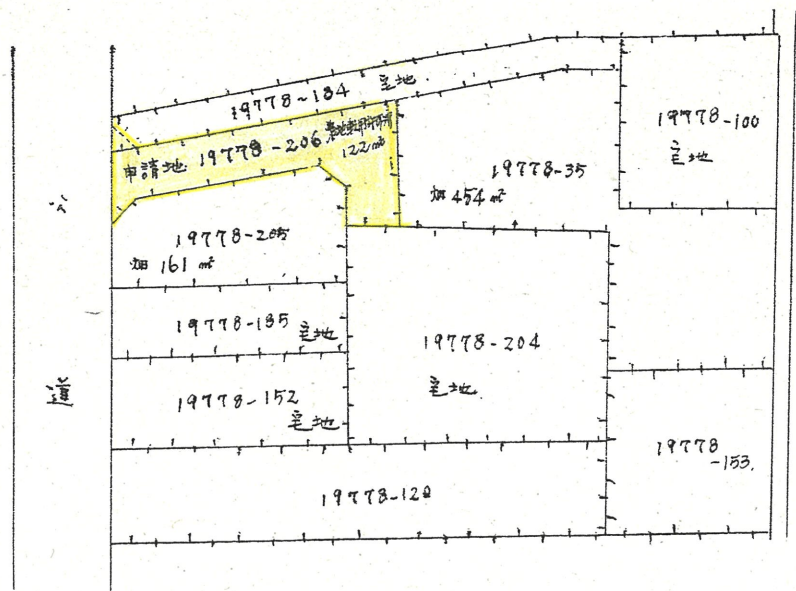
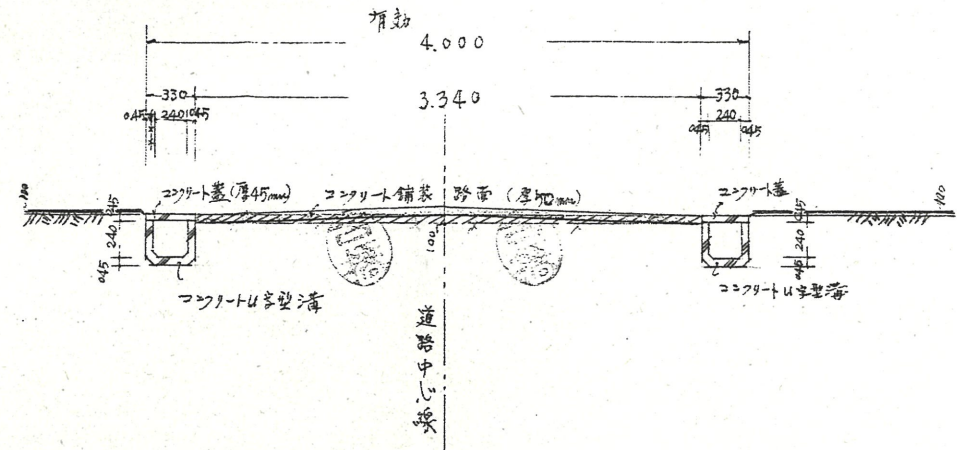


道路位置指定図	指定番号	48-81
蛭塚二丁目 地内	指定年月日	S48.12.20

附近見取図



断面図



公道 1/800.

(予定道路の土地)

浜松市蛭塚二丁目 19778 ~ 206.  
19778 ~ 184 内

(業地法第3条第3号に規定する農地転用区域に属する) 昭和48年5月27日 浜工改第48号 受理第3号 291本

実測図 1/300.