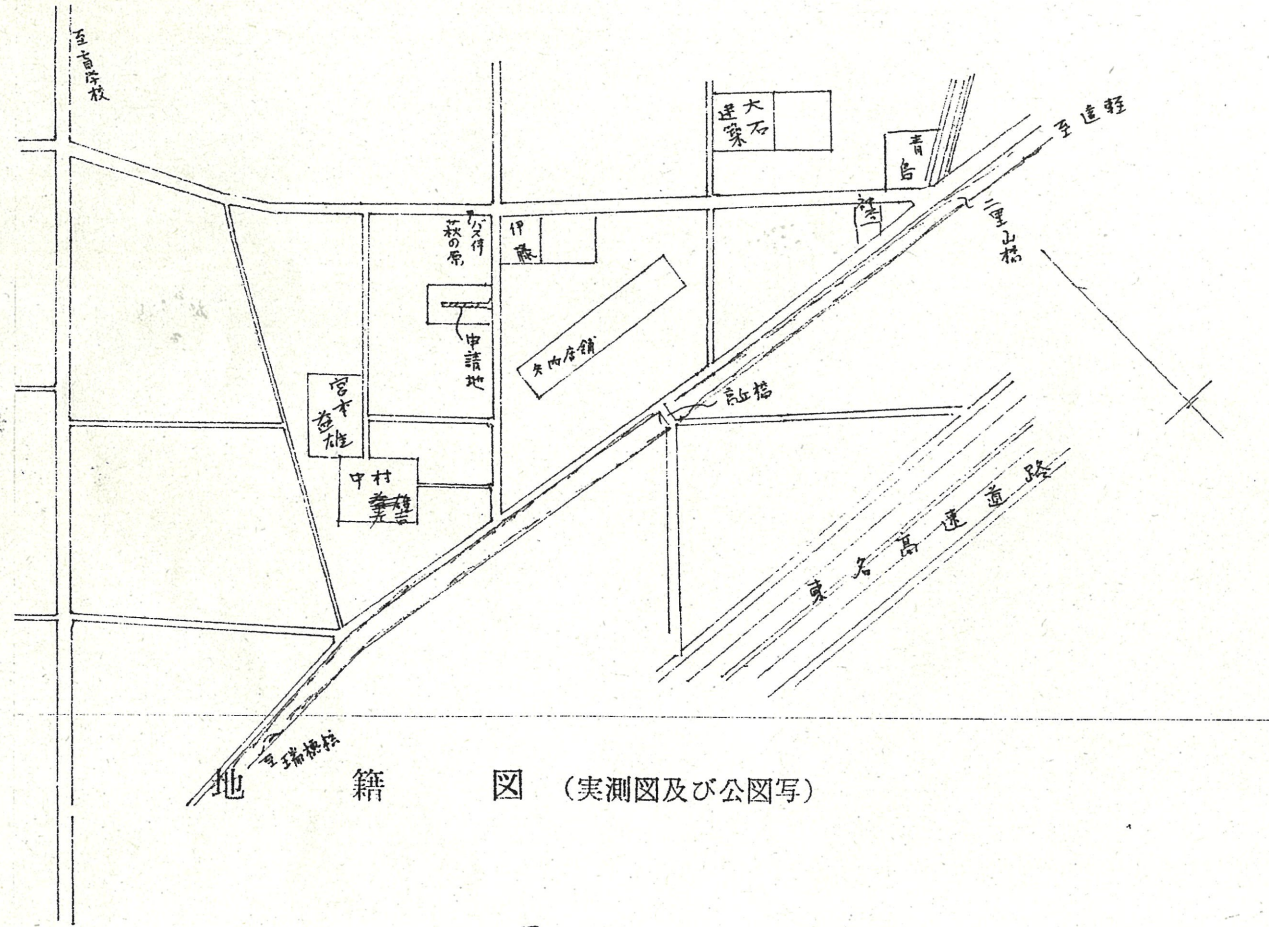


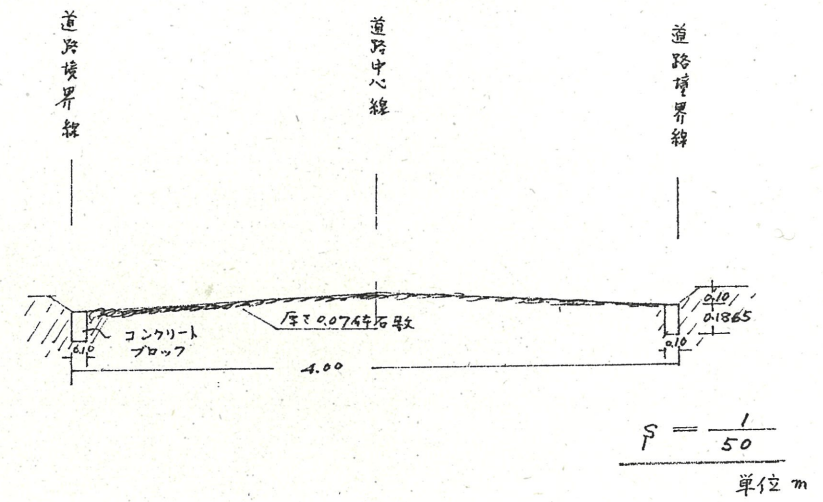
| | | |
|---------|-------|----------|
| 道路位置指定図 | 指定番号 | 48-66 |
| 葵町 地内 | 指定年月日 | S48.10.6 |

附近見取図



地籍図 (実測図及び公図写)

断面図



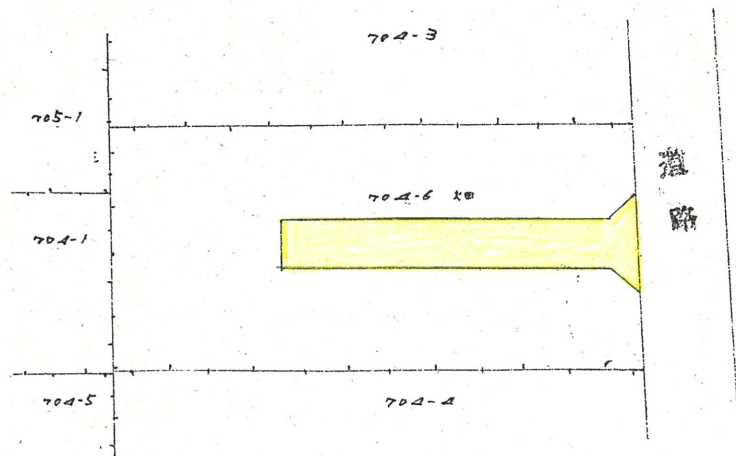
$$f = \frac{1}{50}$$

単位 m

公図写

浜松市葵町 704-6

$$f = \frac{1}{600}$$



実測図

$$f = \frac{1}{300}$$

