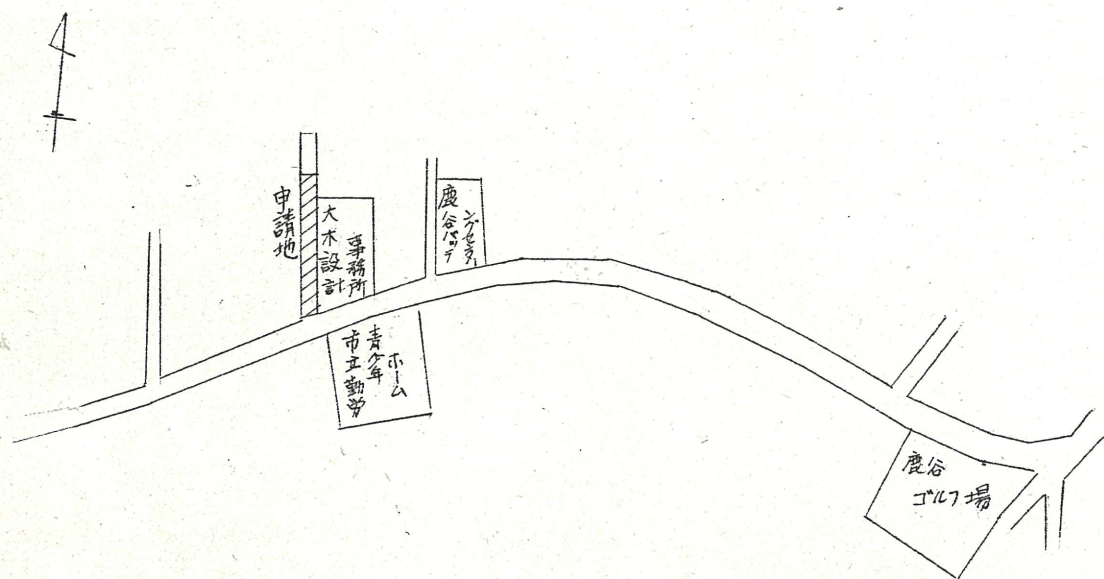


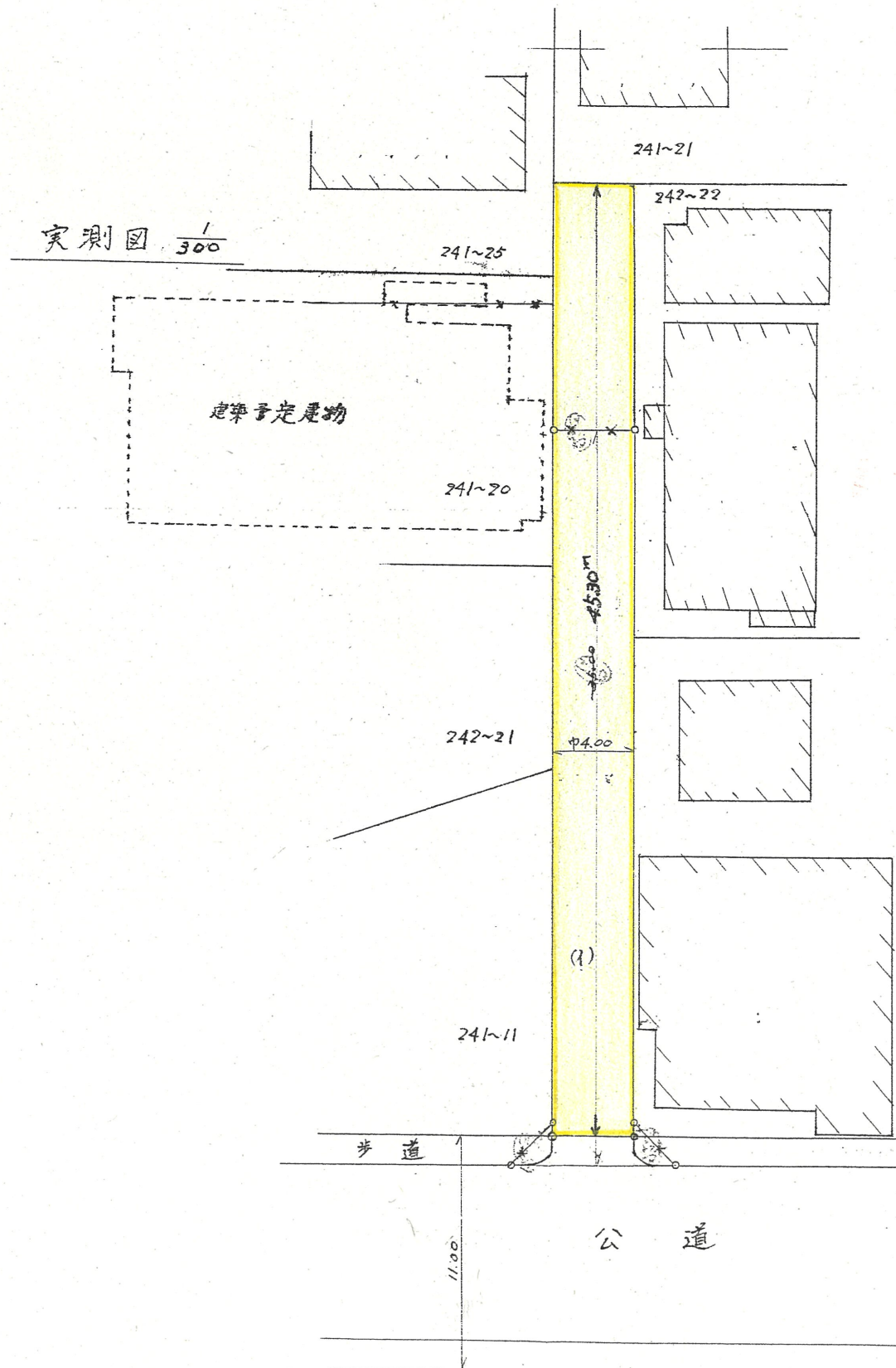
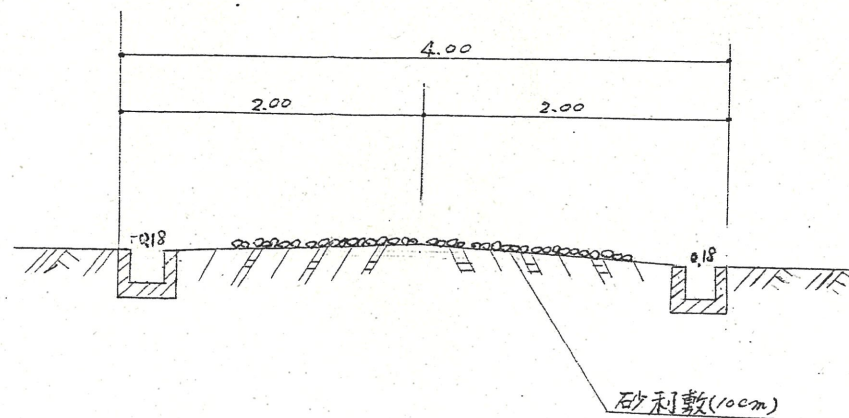
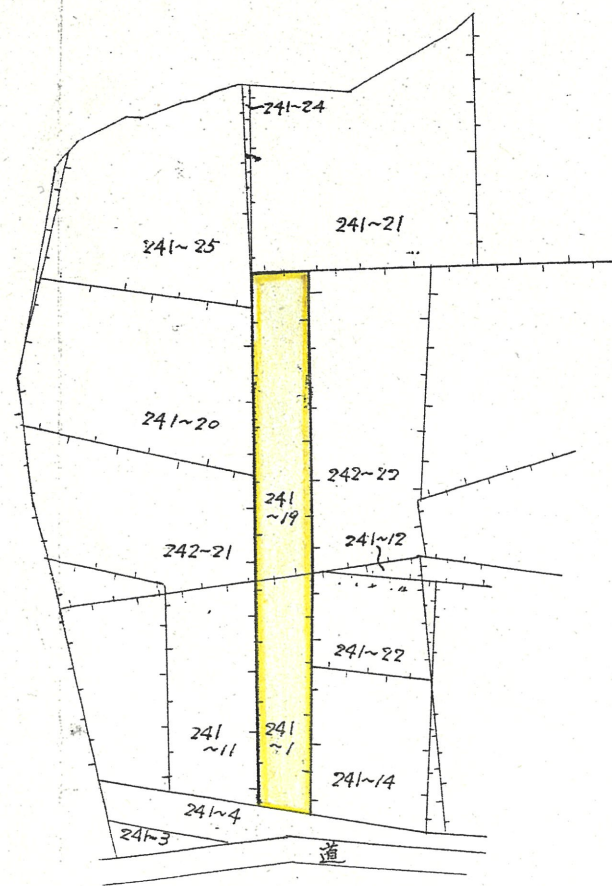
附近見取図

道路位置指定図	指定番号	48-21
鹿谷町 地内	指定年月日	S48. 6. 2



公図字 $\frac{1}{600}$

断面図



実測図 $\frac{1}{300}$

歩道

公道