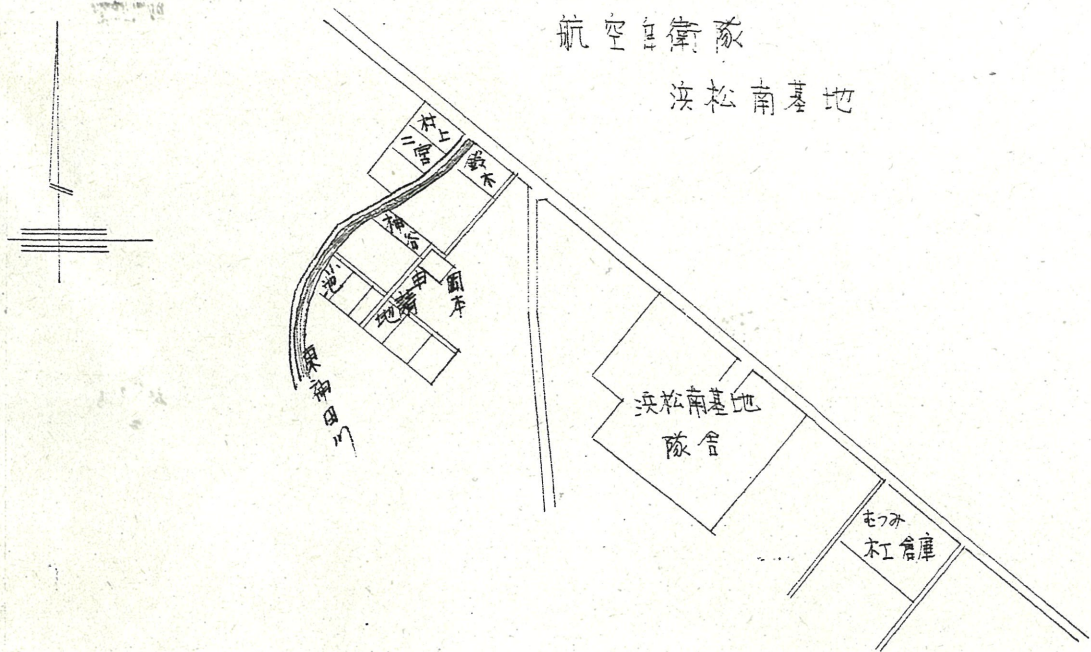



附近見取図

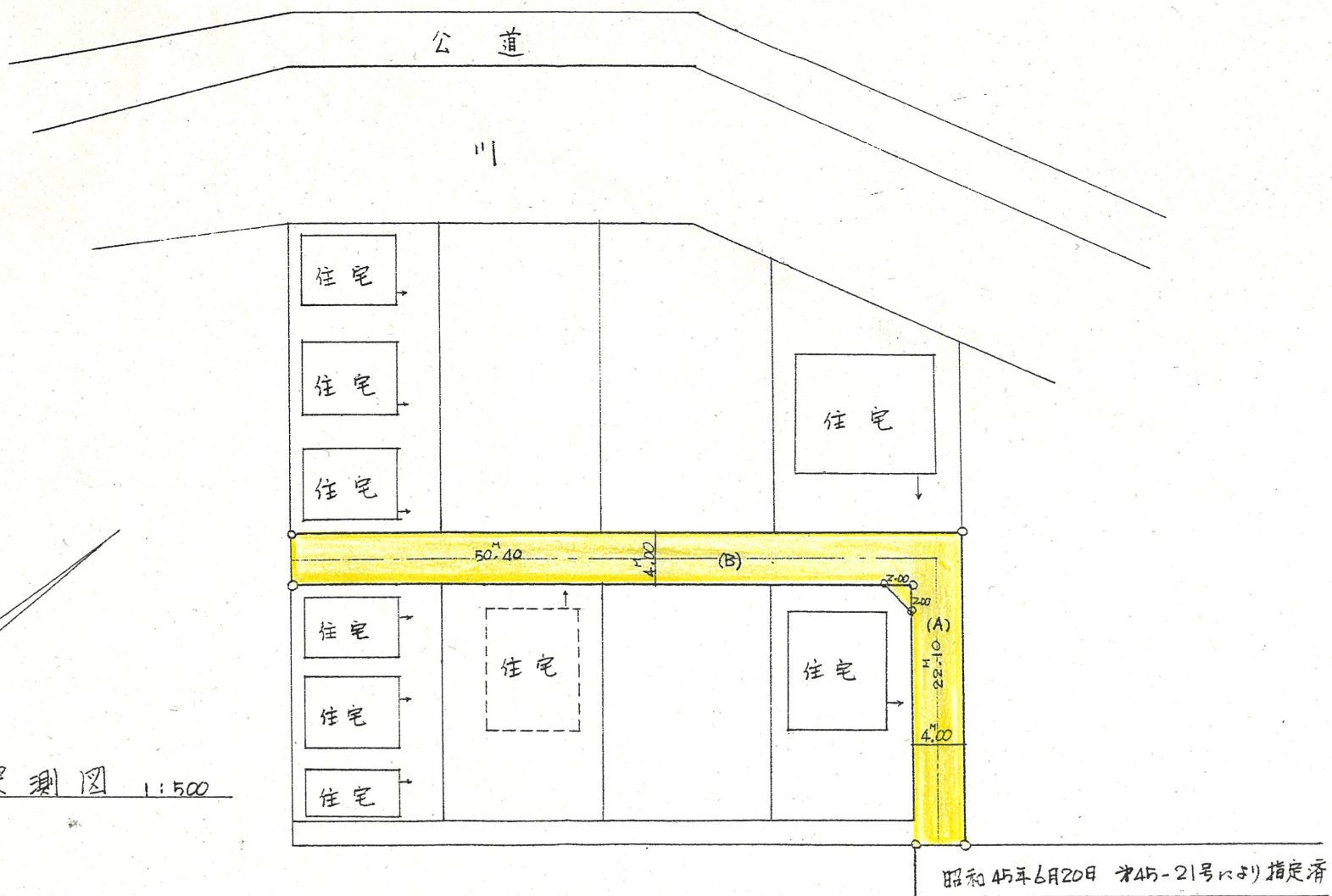


断面図 1:50

道路位置指定図	指定番号	48-125
西山町 地内	指定年月日	S49. 2. 14

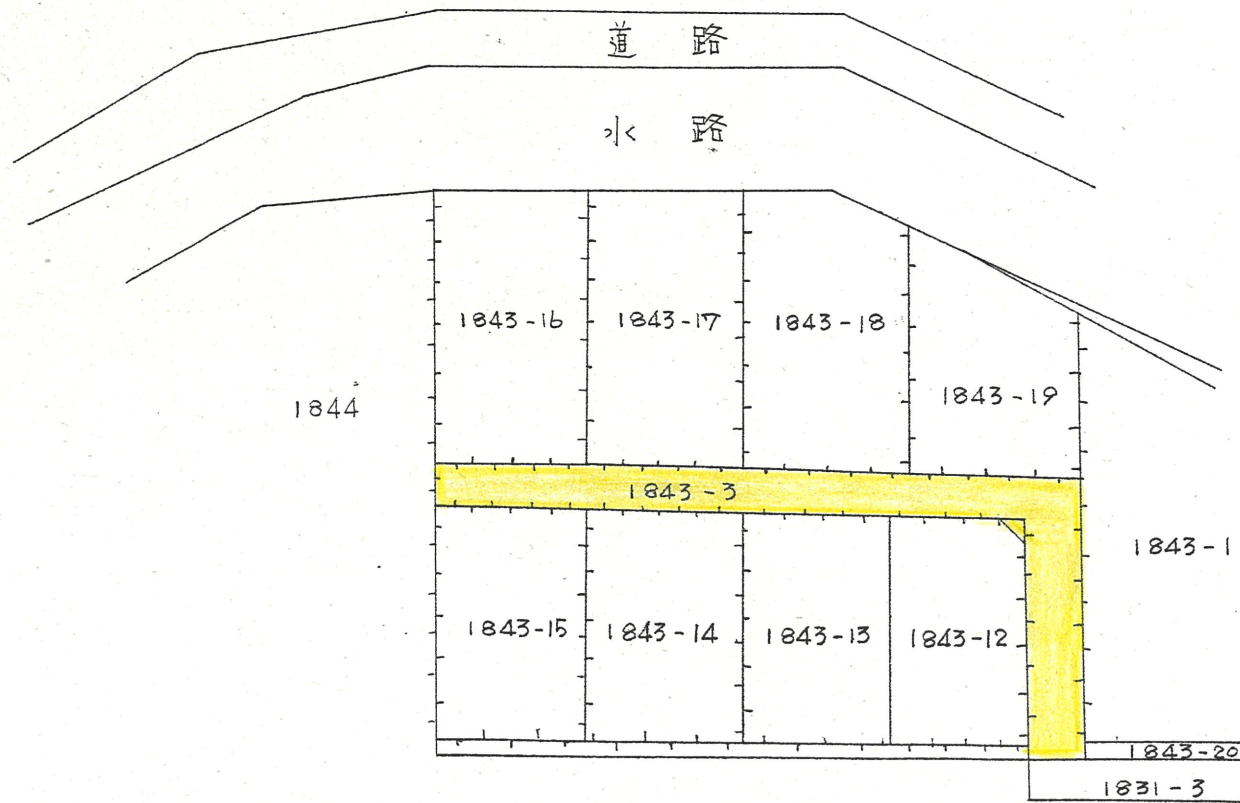


地籍図 (実測図及び公図写)



実測図 1:500

昭和45年6月20日 第45-21号により指定済



公図写 1:600