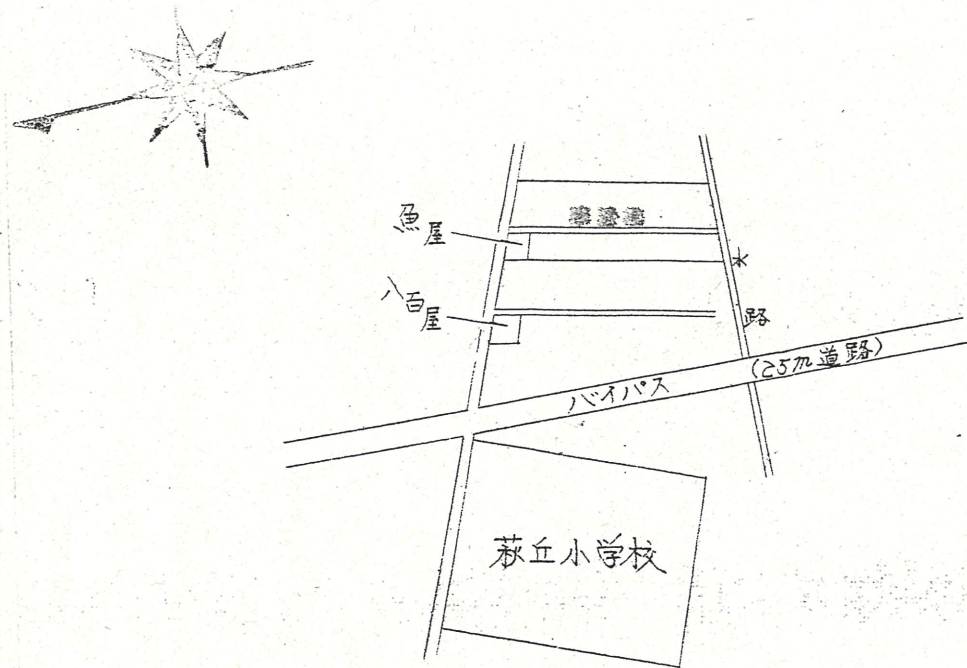
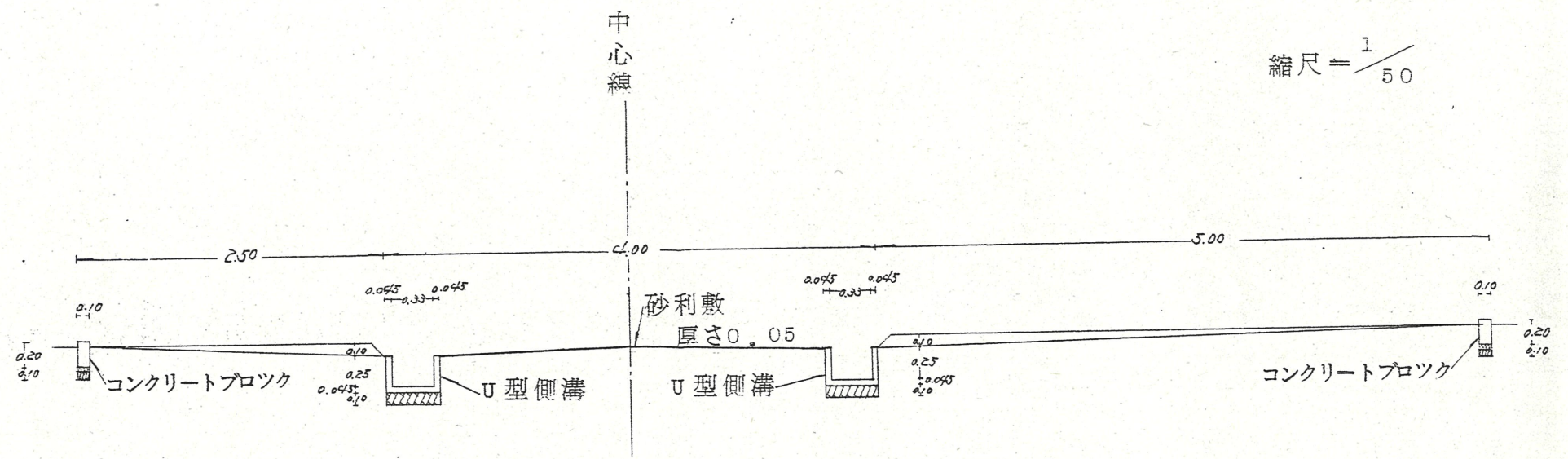


道路位置指定図	指定番号	48-109
幸町 地内	指定年月日	S49. 1. 8

附近見取図

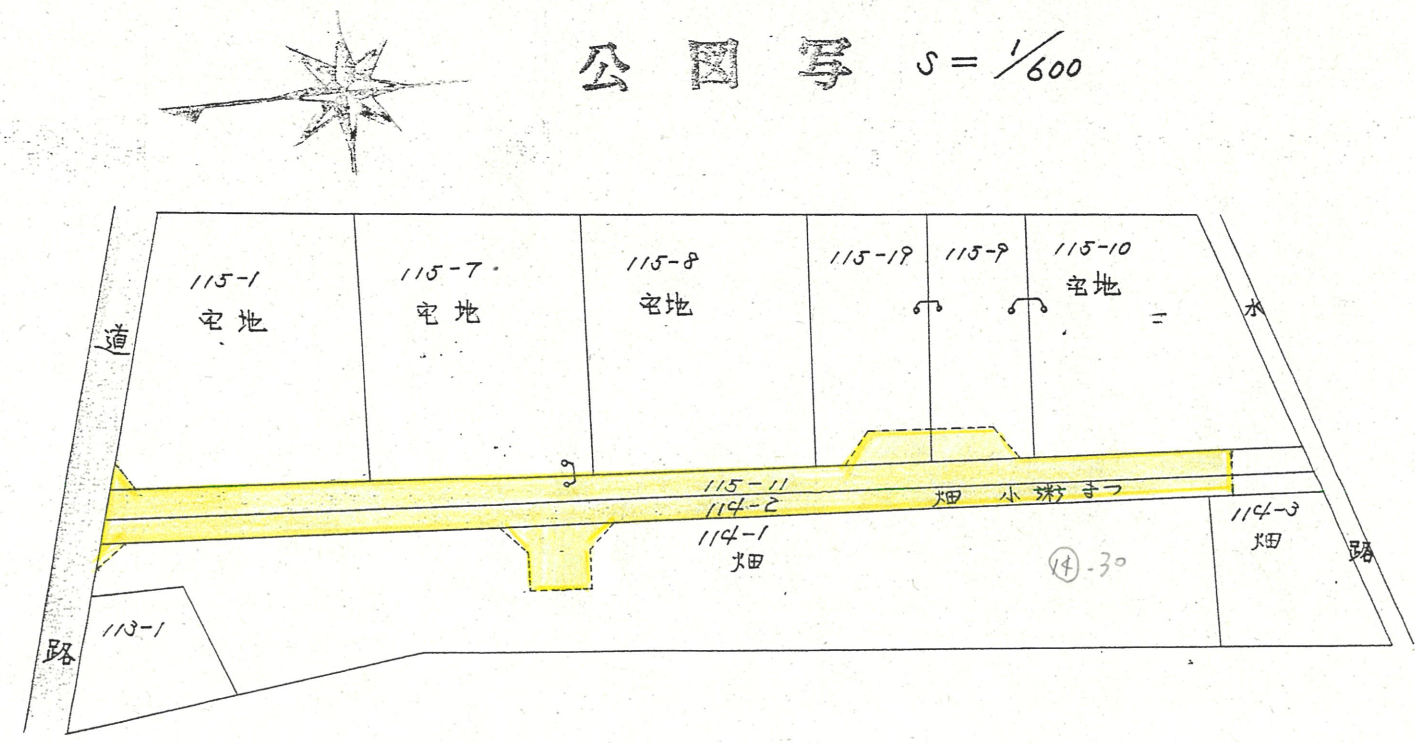


① 断面図



縮尺 = 1/50

公図写 S = 1/600



実測図

縮尺 = 1/300

