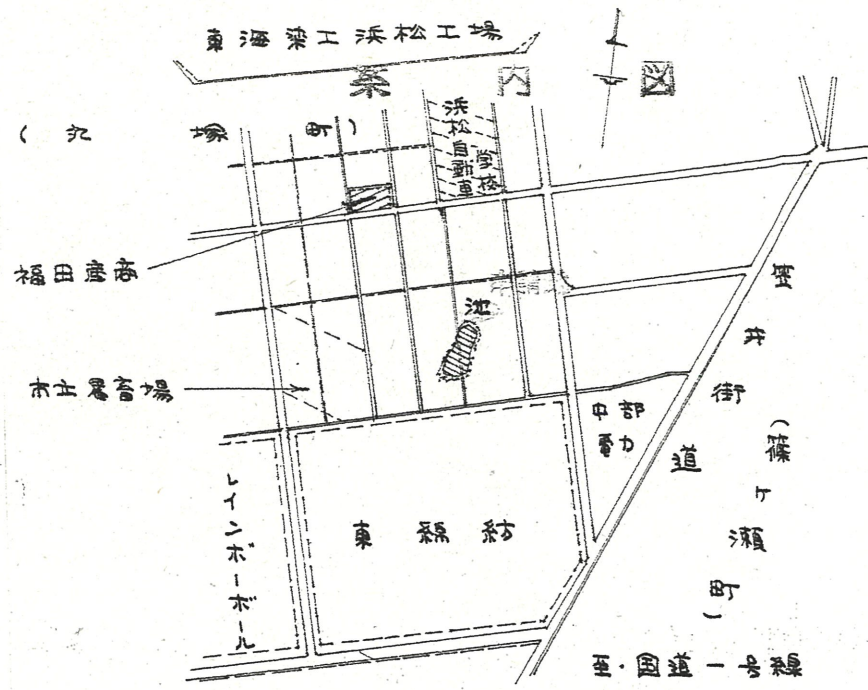
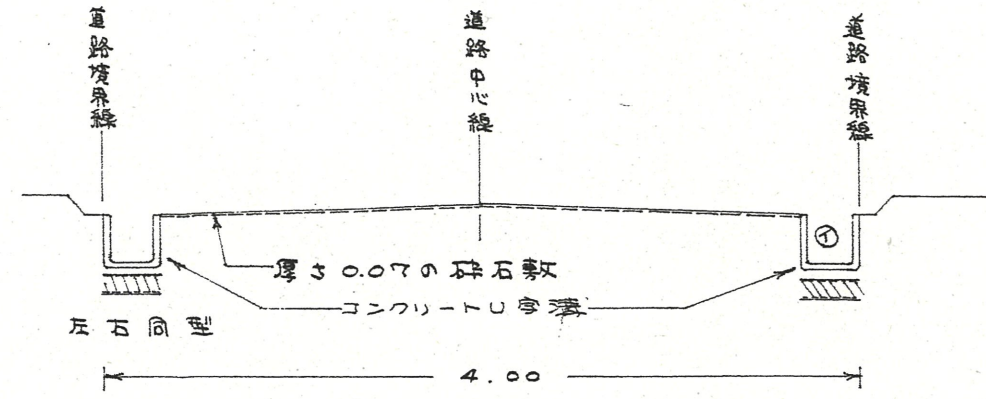
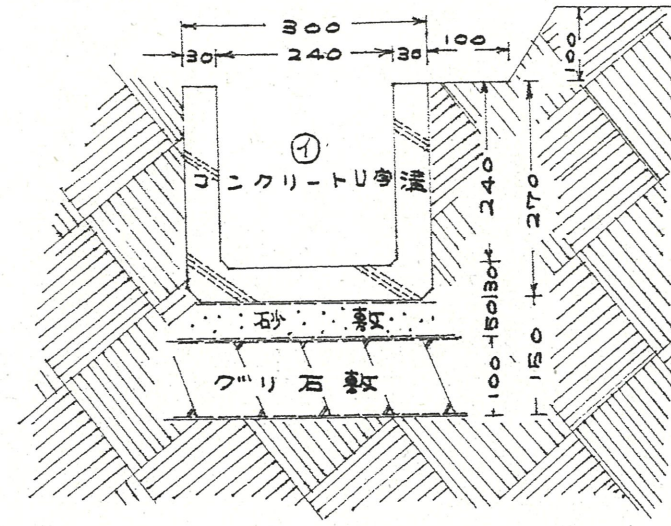


附近見取図



断面図


道路位置指定図	指定番号	48-107
丸塚町 地内	指定年月日	S49. 2.22



$$S = \frac{1}{10} \text{ 単位メートル}$$

$$S = \frac{1}{40} \text{ 単位メートル}$$

地籍図 (実測図及び公図写)



実測図

$$S = \frac{1}{500} \text{ 単位メートル}$$

