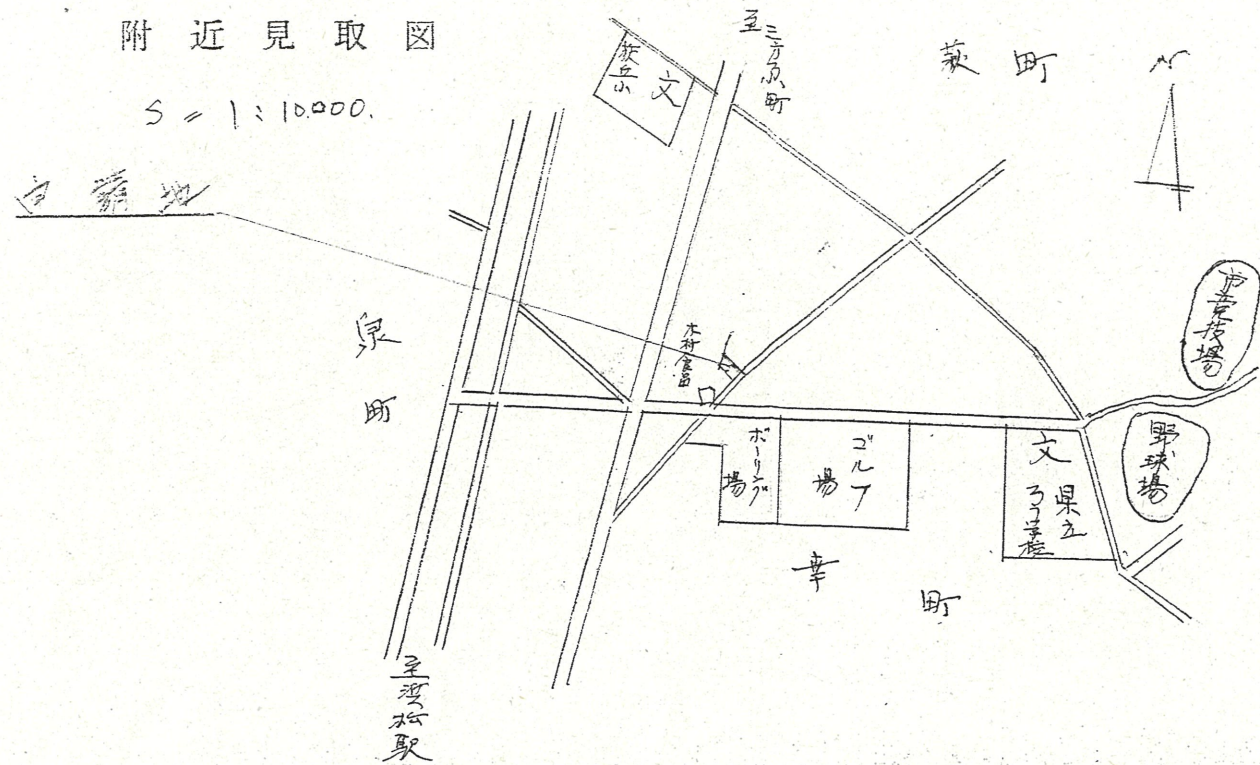


道路位置指定図	指定番号	48-103
幸町	地内	指定年月日
		S49. 1. 7

附近見取図

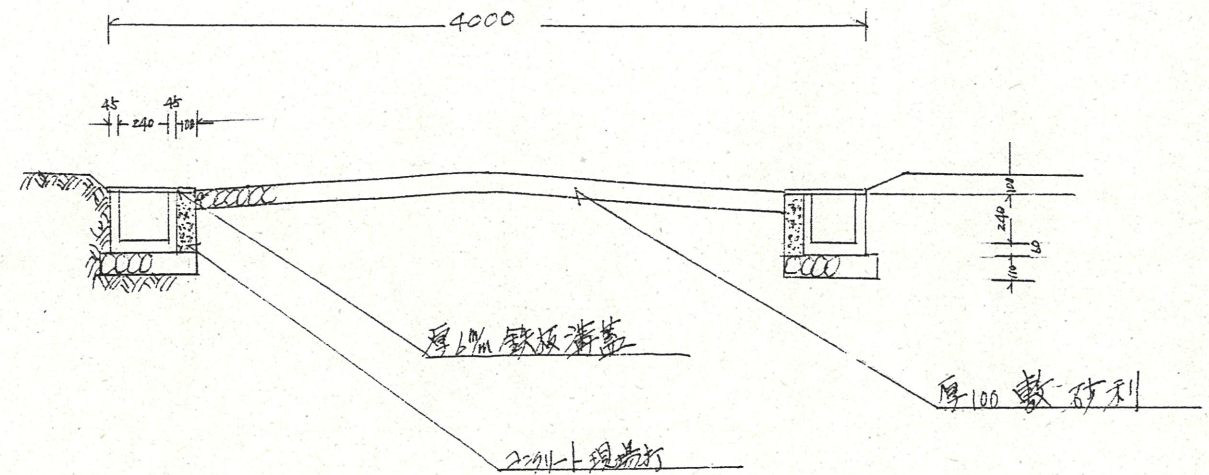
S = 1:10,000



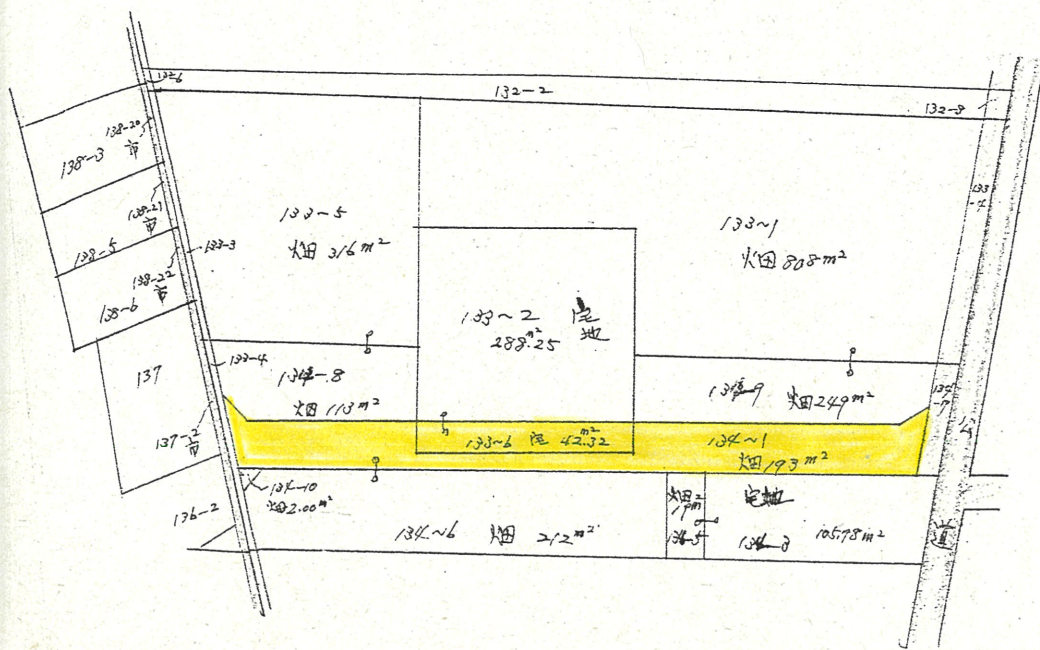
断面図

S = 1:40

※注意事項があるため、窓口にてご確認ください。



公図写 S = 1:600



地籍図 (実測図及び公図写)

S = 1:300

