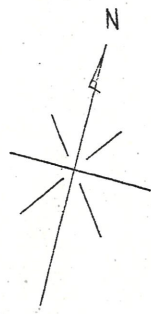
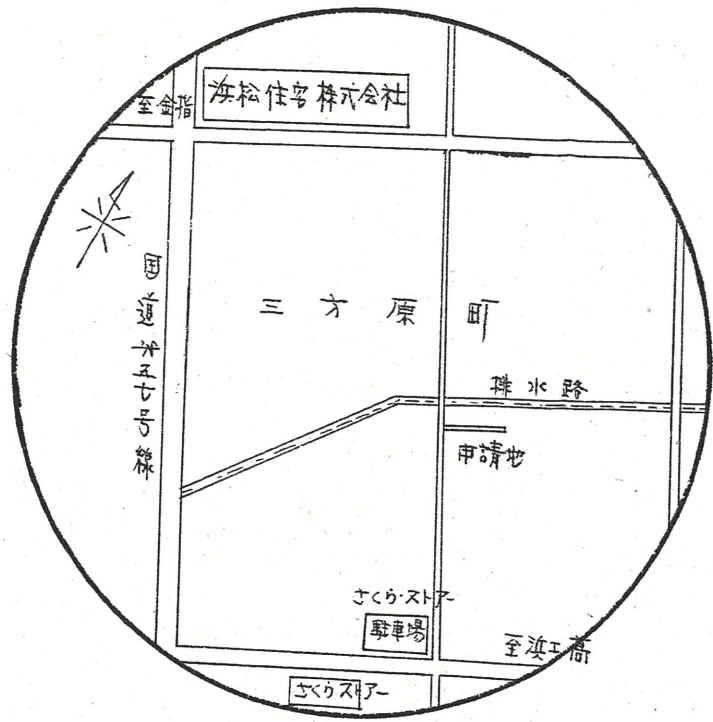
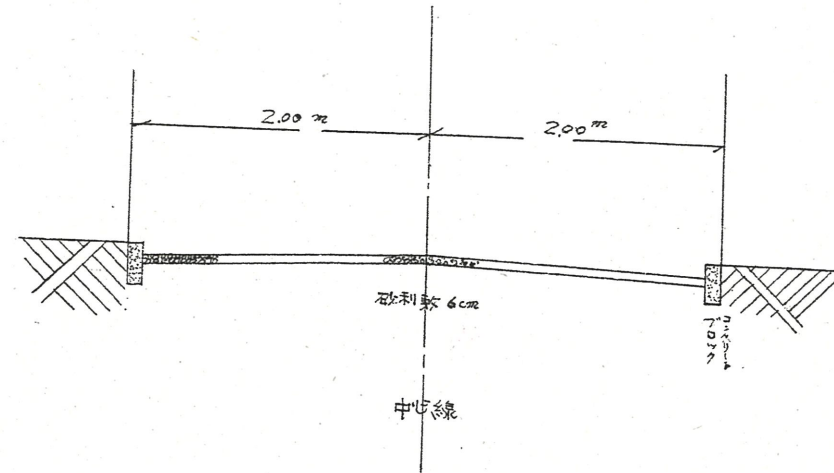


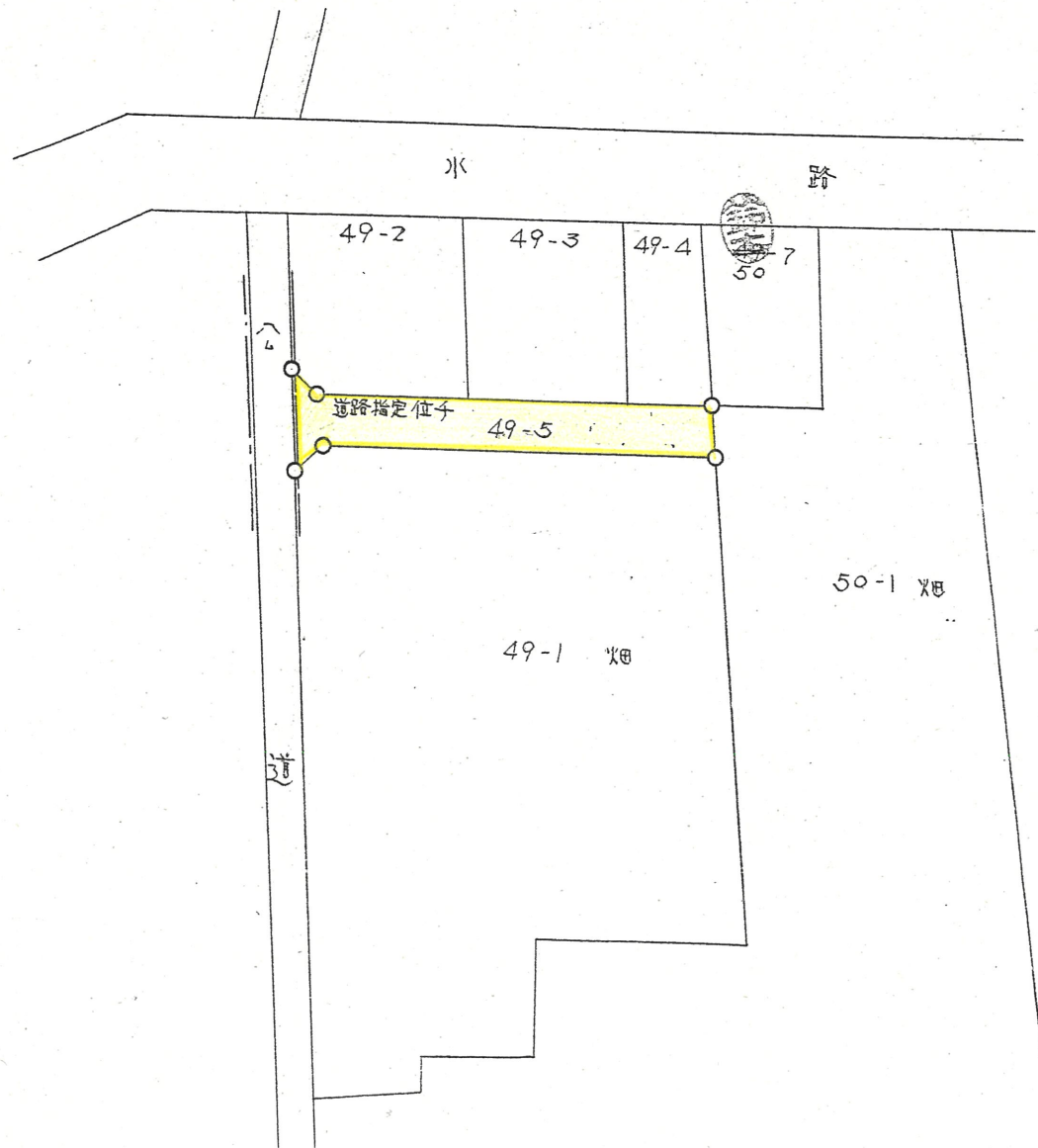
附近見取図



断面図 $S/50$



道路位置指定図	指定番号	48-10
三方原町 地内	指定年月日	S48. 5. 9



実測図 $S/300$

延長 33.70 m
中員 4.00 m

