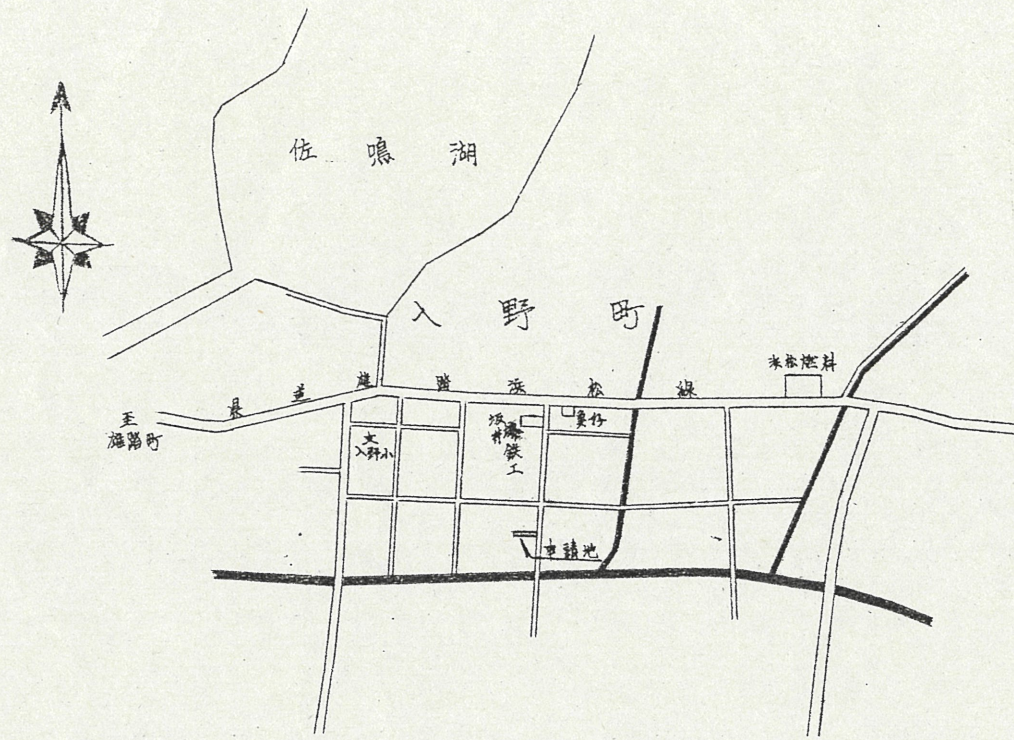


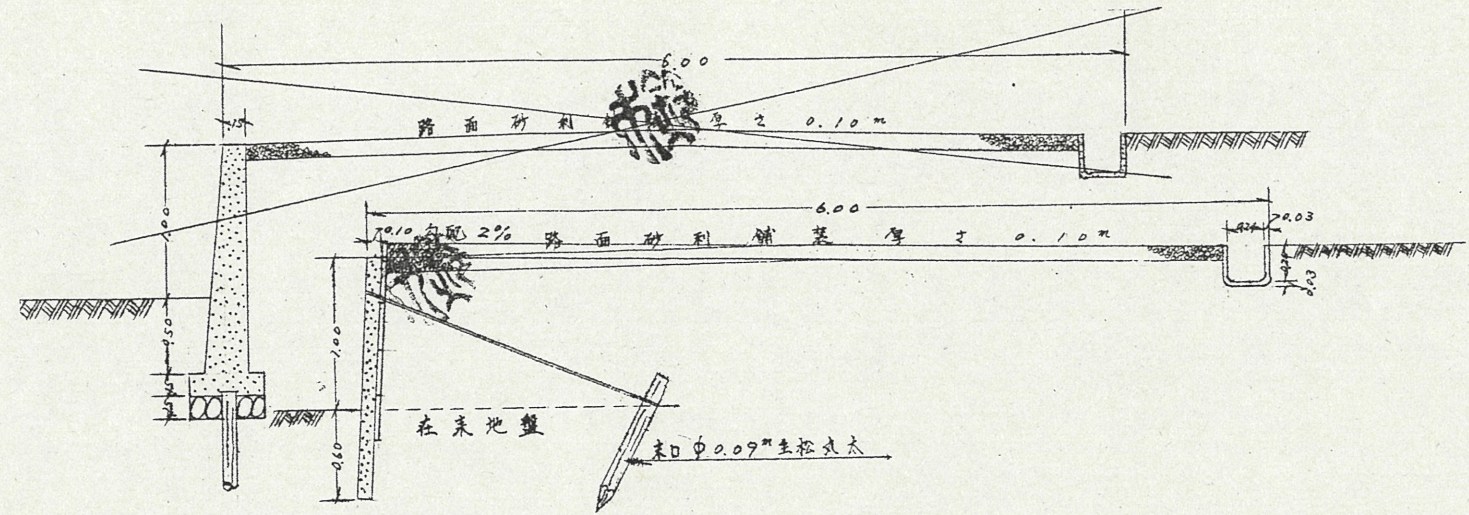
附近見取図



断面図

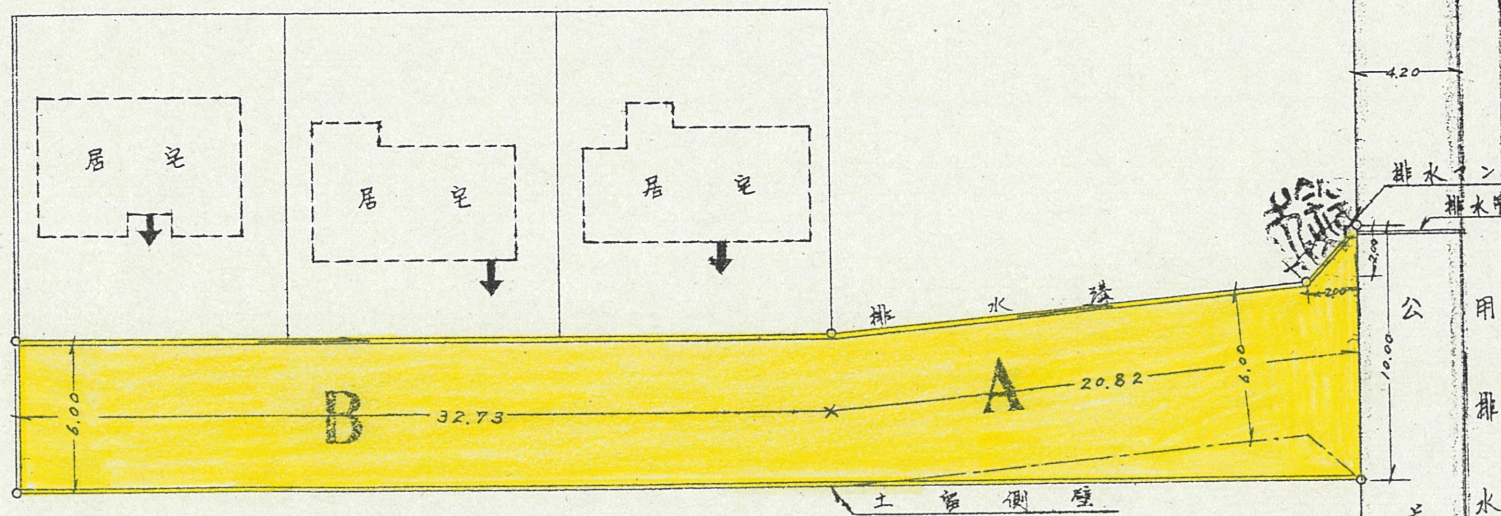
縮尺 = 1/50

| | | |
|---------|-------|------------|
| 道路位置指定図 | 指定番号 | 47-94 |
| 入野町 地内 | 指定年月日 | S48. 2. 27 |



実測図

縮尺 = 1/300



公図写

縮尺 = 1/600

