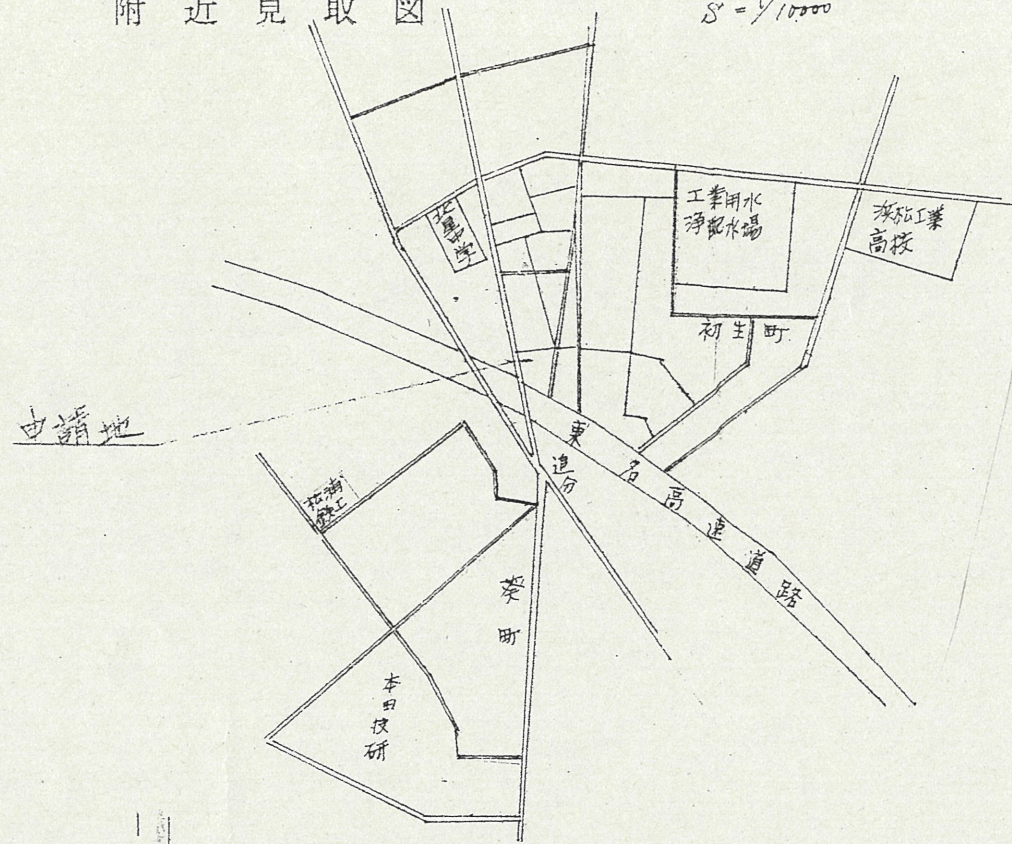


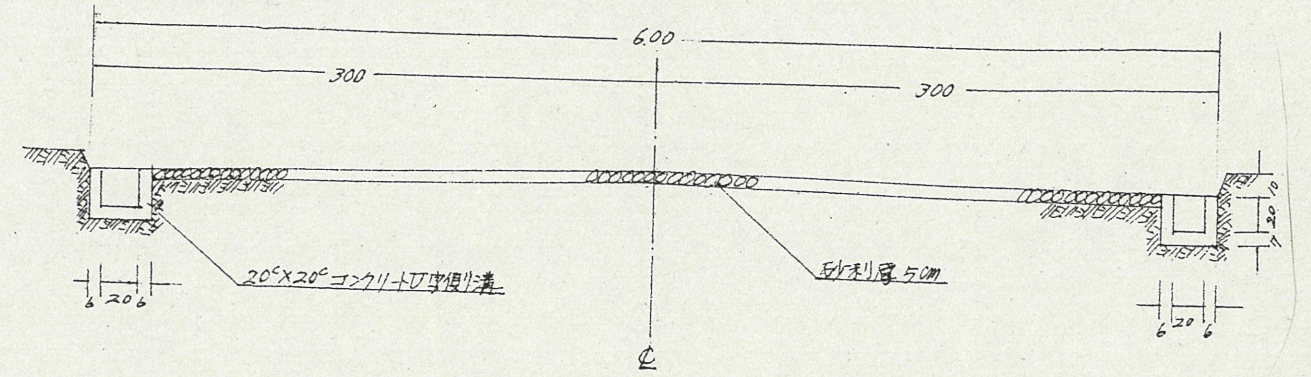
道路位置指定図	指定番号	47-93
初生町 地内	指定年月日	S47.10.31

附近見取図

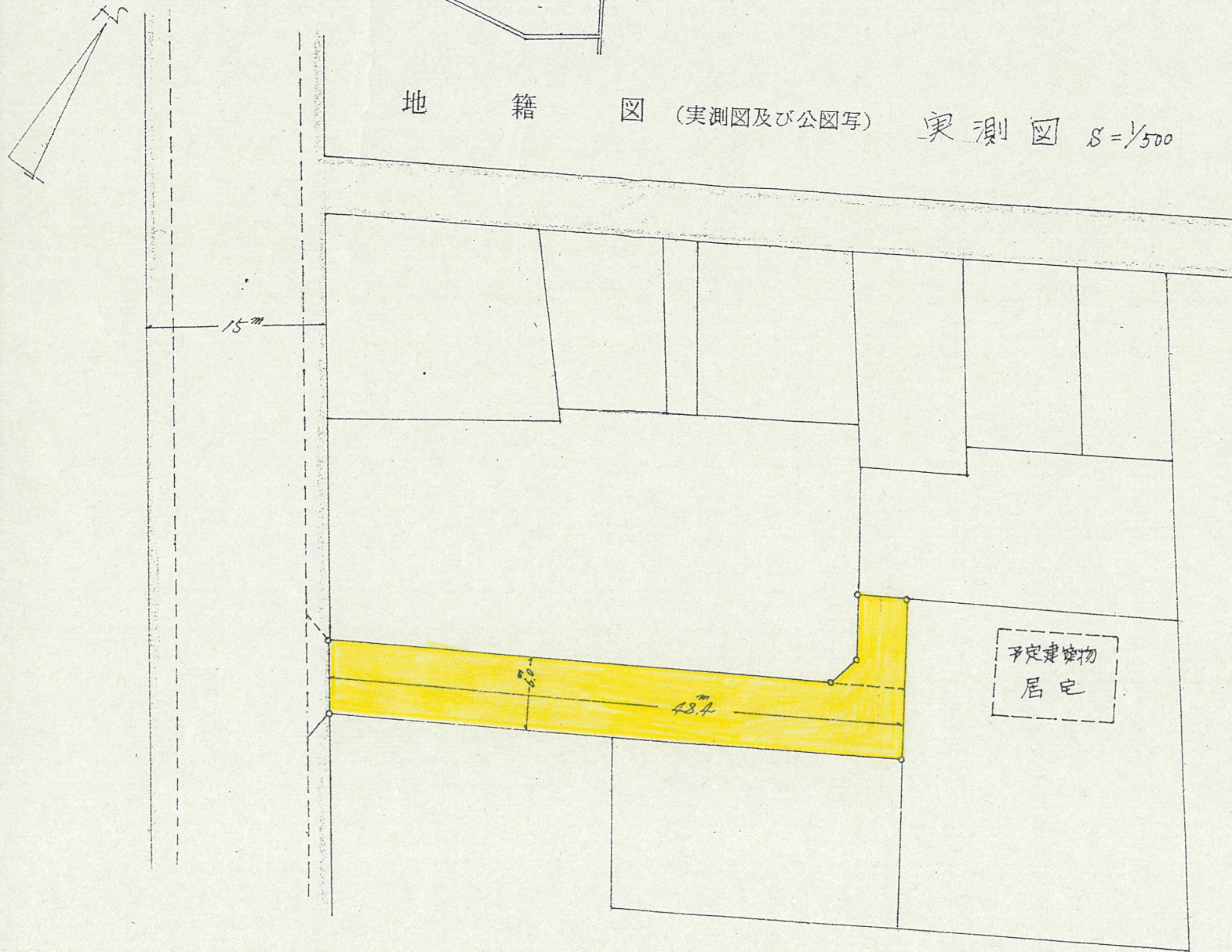
$S = 1/10,000$



断面図 $S = 1/40$



地籍図 (実測図及び公図写) 実測図 $S = 1/500$



公図写 $S = 1/600$

