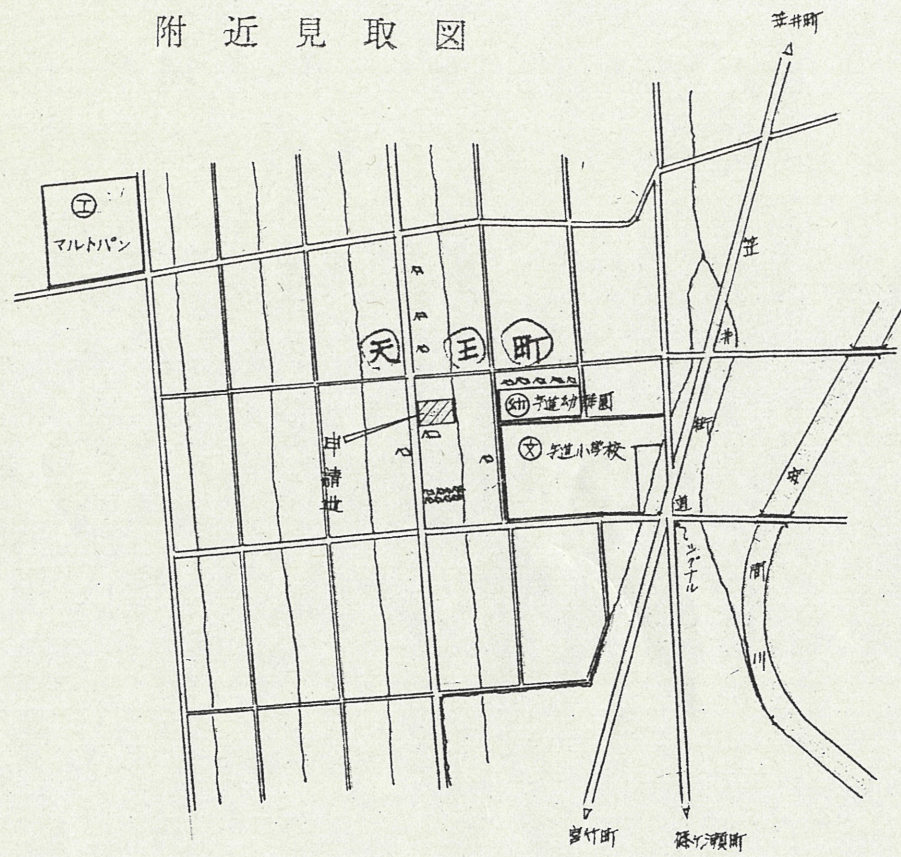


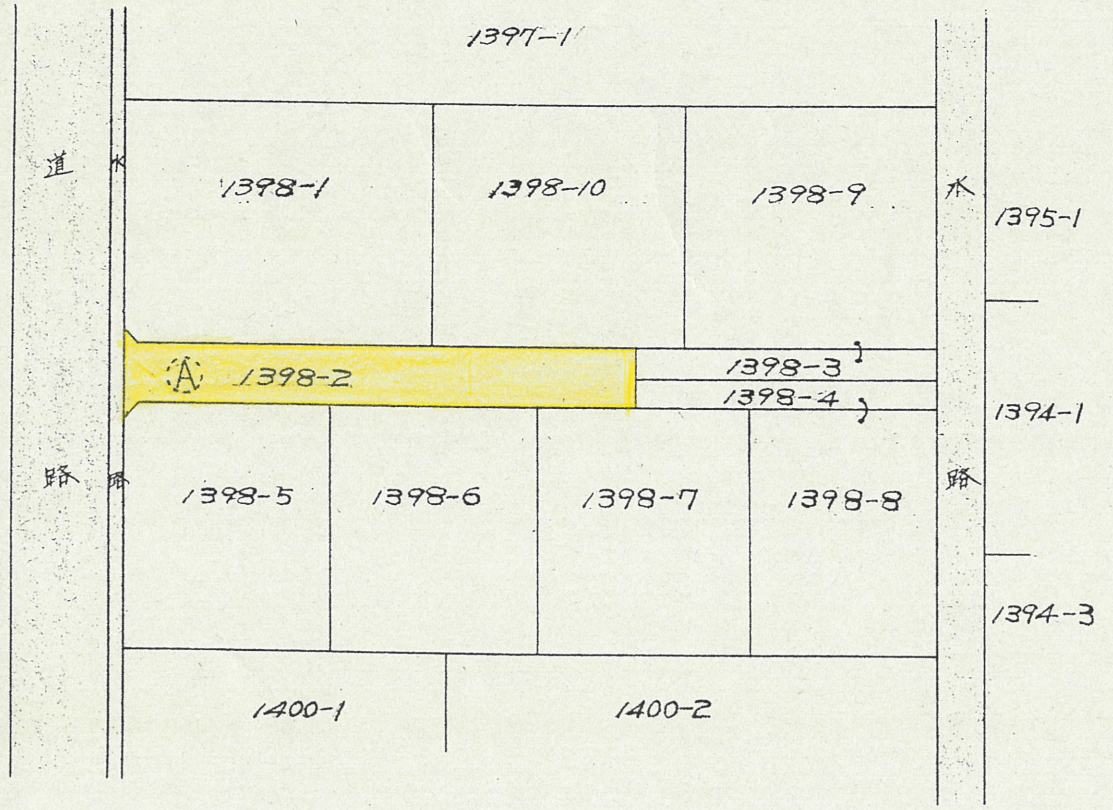
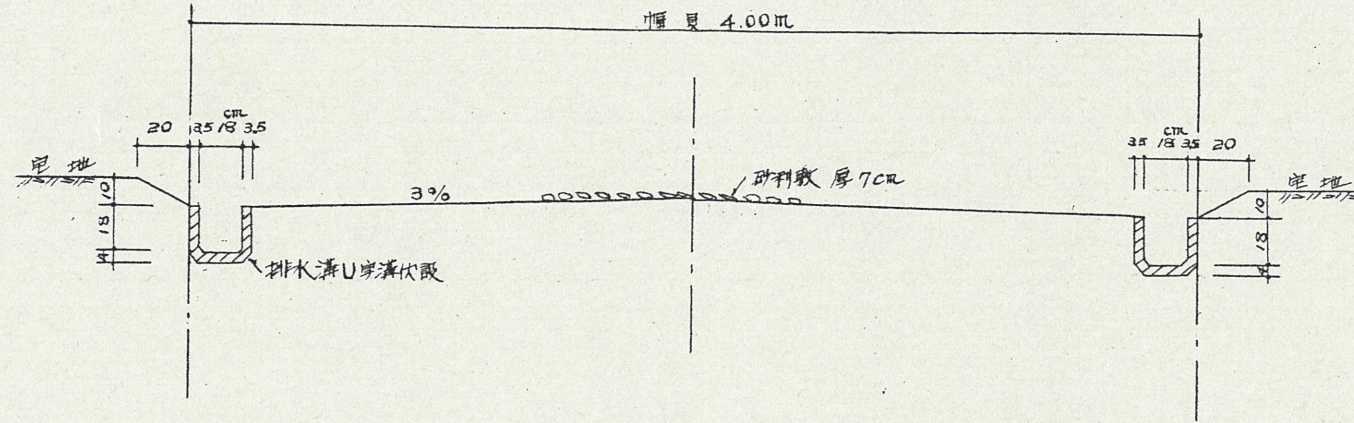
附近見取図



道路位置指定図	指定番号	47-41
天王町 地内	指定年月日	S47. 7. 6

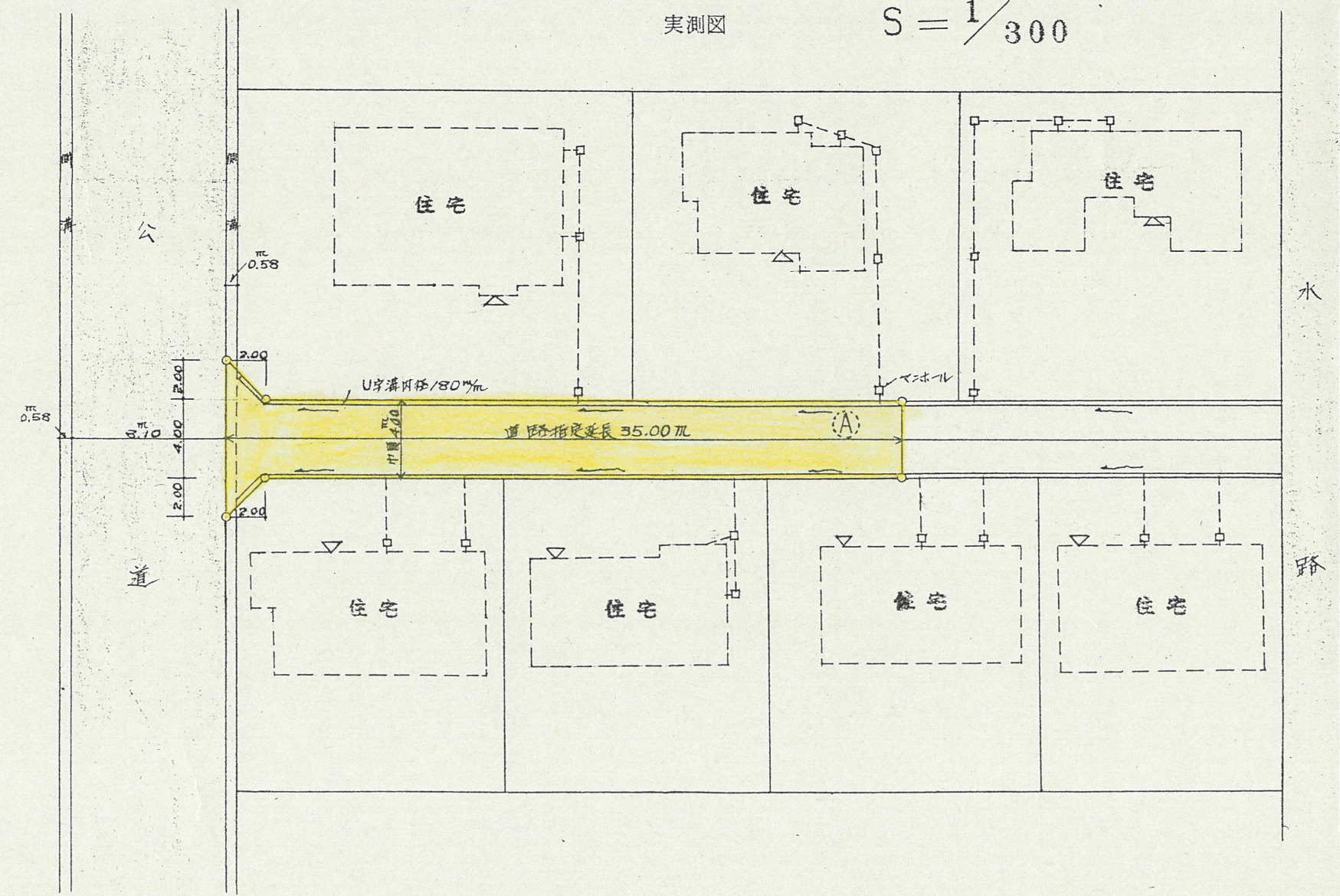
断面図

$S = 1/30$



実測図

$S = 1/300$



公図写

$S = 1/500$