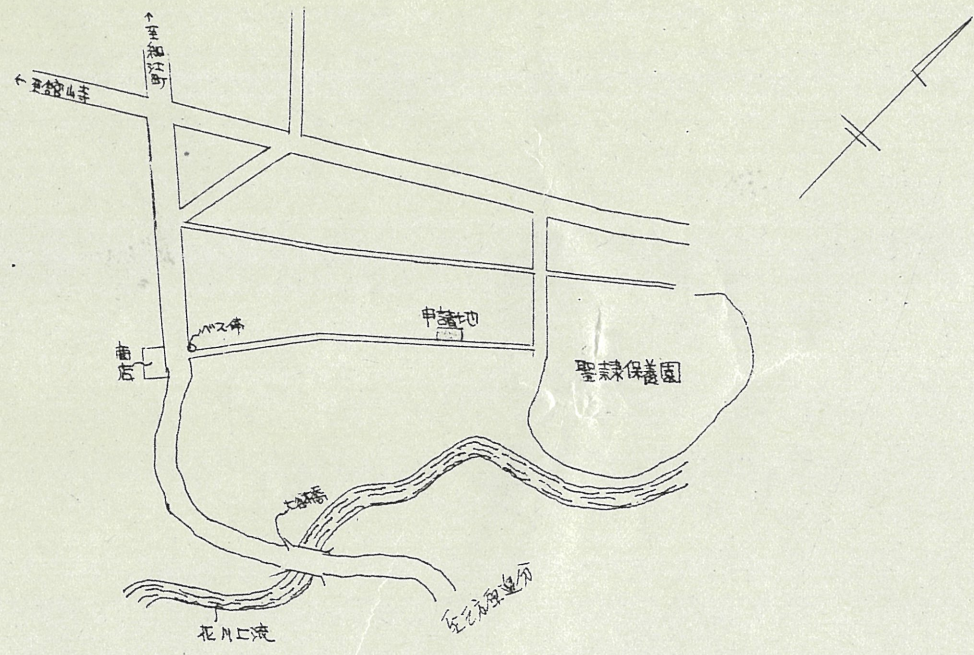
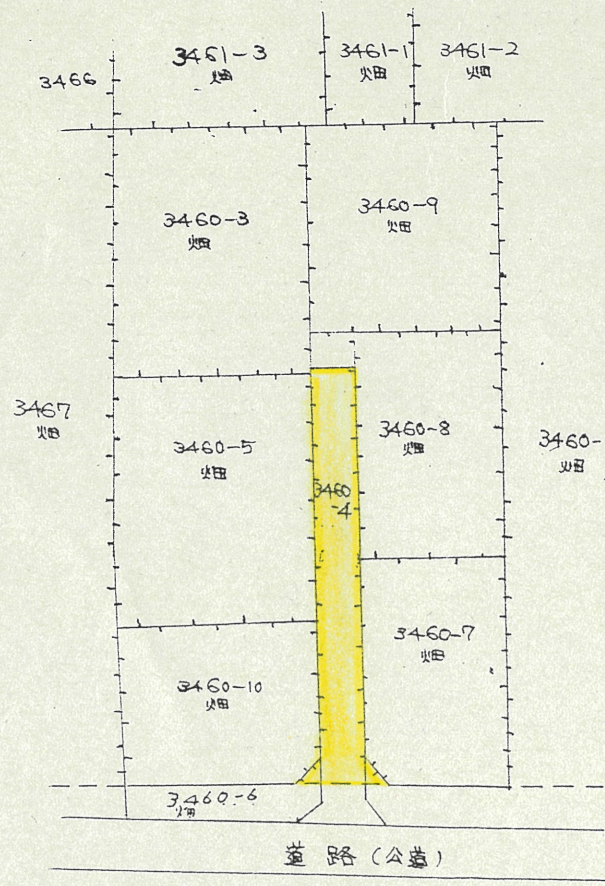


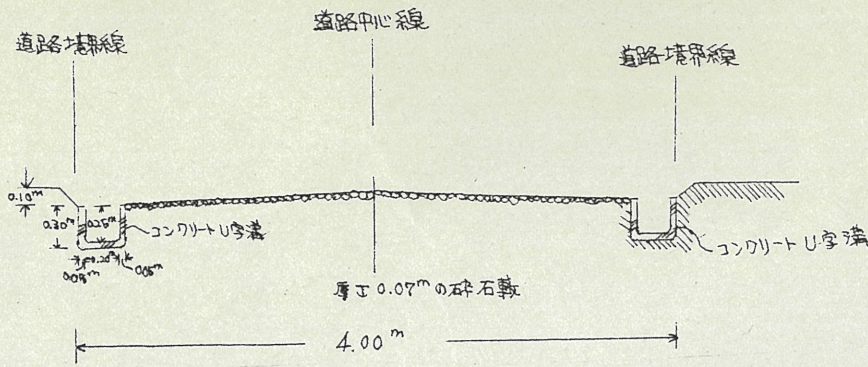
附近見取図



公 道 写



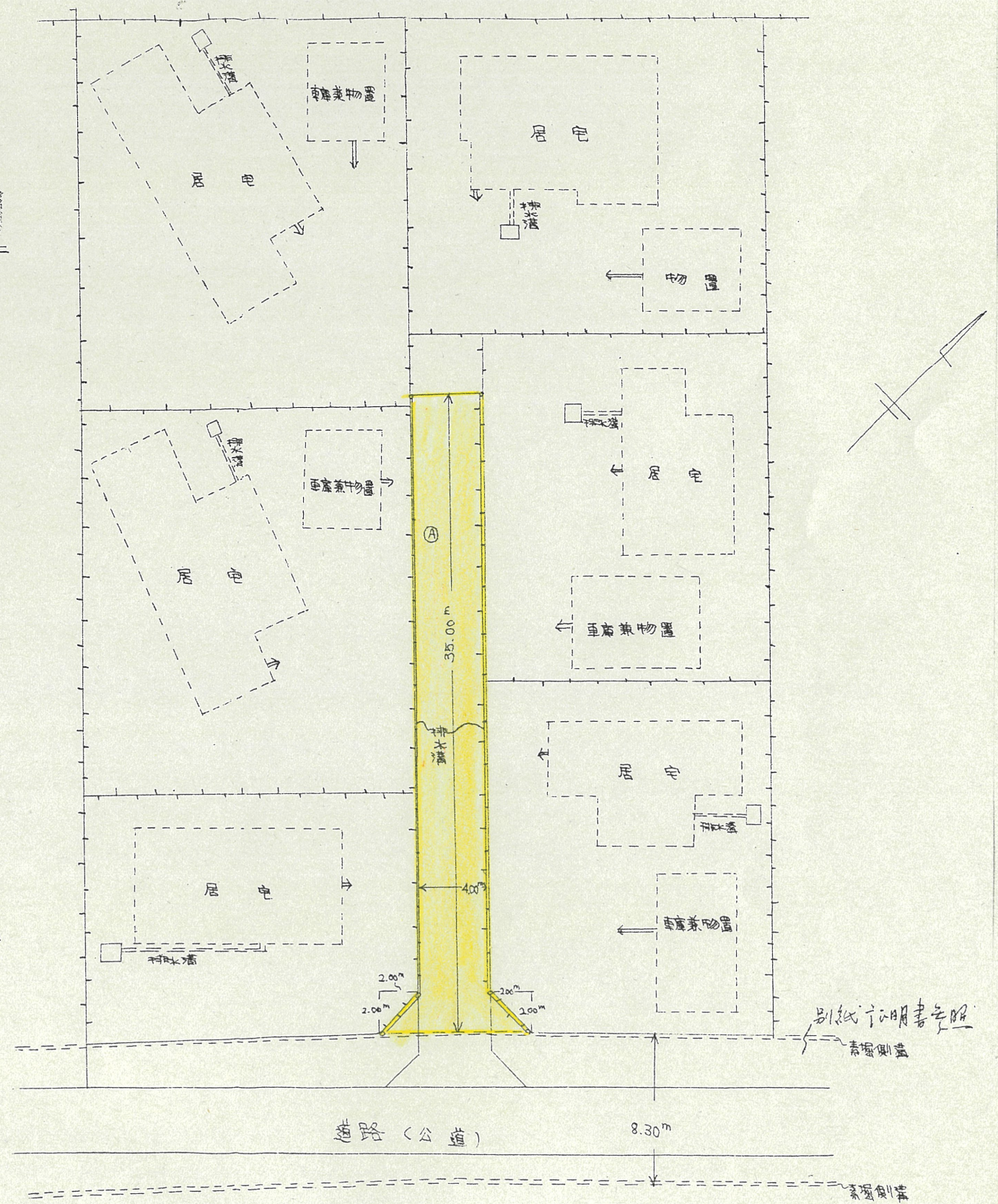
縮尺 = 1/600



断面図 縮尺 = 1/50

道路位置指定図	指定番号	47-31
三方原町 地内	指定年月日	S47. 6.14

実測図



縮尺 = 1/300

別紙に明書を照
査願