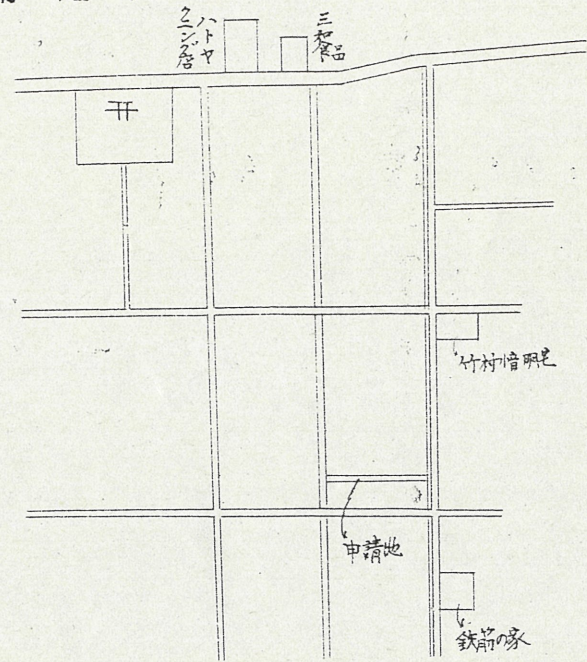


附近見取図



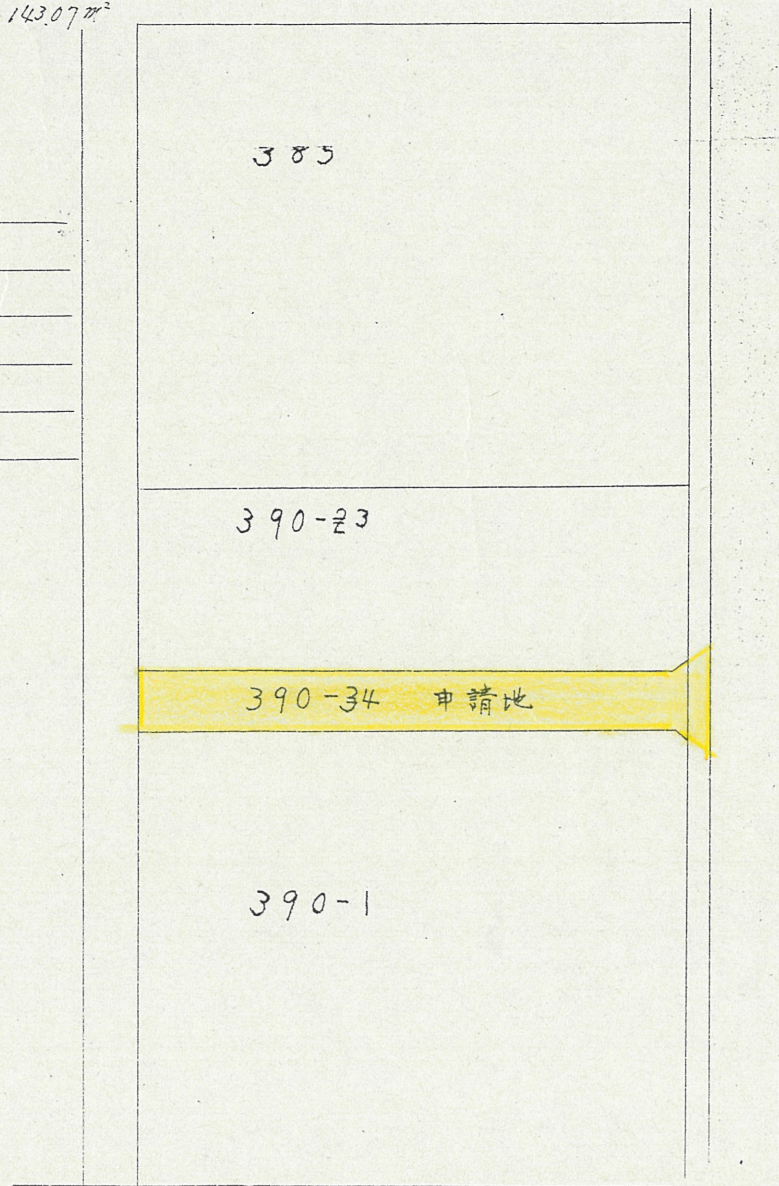
公図写図

申請地 浜松市三和町字村前 390-<sup>号</sup> 畑 146<sup>m<sup>2</sup></sup>  
 の内 143.07<sup>m<sup>2</sup></sup>

公図記載事項

浜松市三和町字村前

385	畑	1134 <sup>m<sup>2</sup></sup>	三和町 240
390-1	"	1,068 <sup>m<sup>2</sup></sup>	三和町 235
390-23	"	436 <sup>m<sup>2</sup></sup>	"
390-34	"	146 <sup>m<sup>2</sup></sup>	"

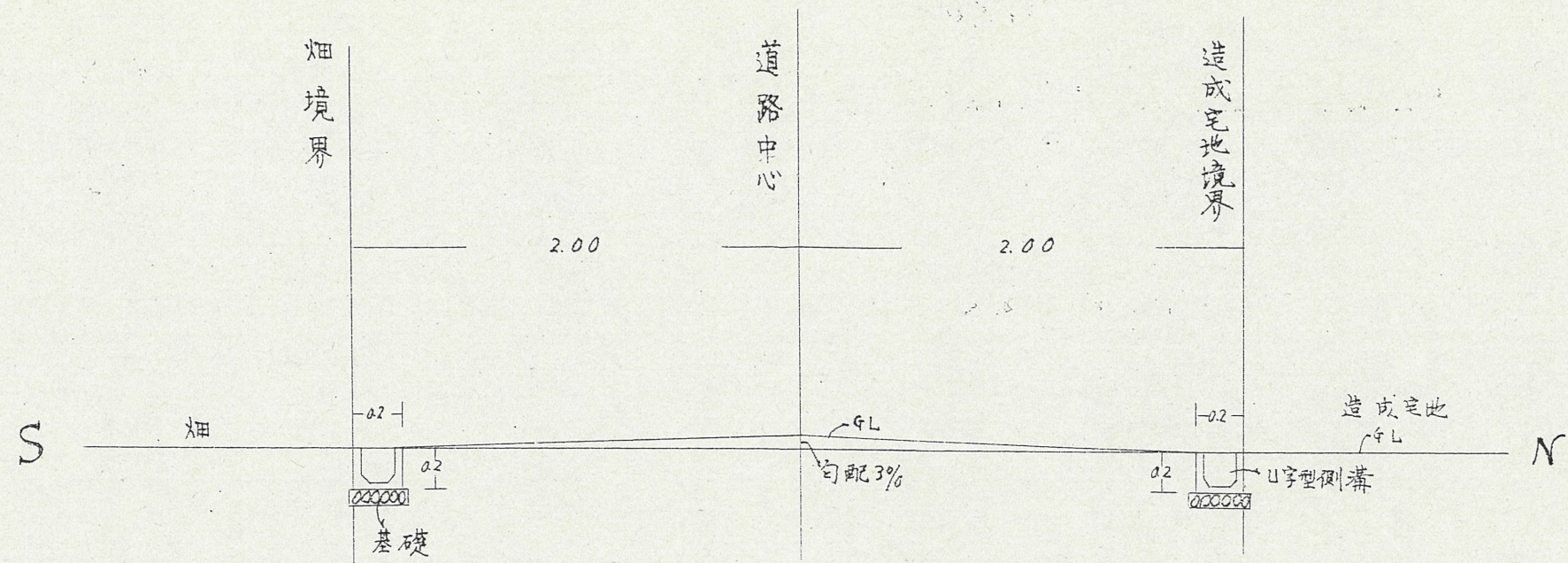


断面図

A-A 断面図

S  $\frac{1}{30}$

道路位置指定図	指定番号	47-16
三和町 地内	指定年月日	S47. 5.23

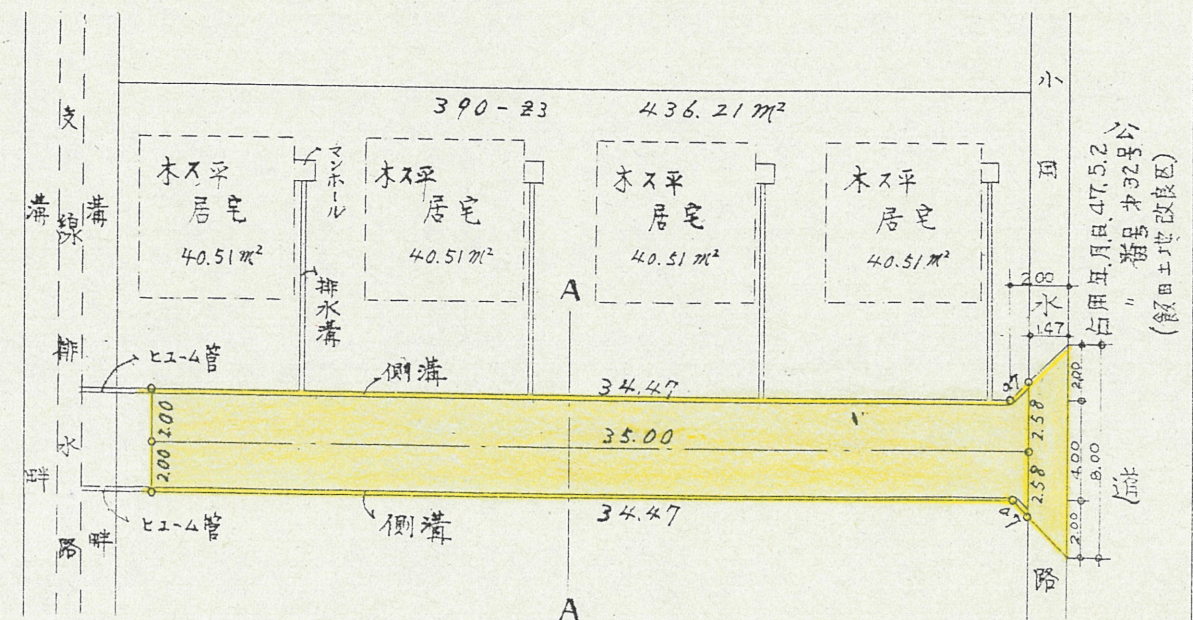


申請道路平面図

S  $\frac{1}{300}$

申請道路 390-<sup>号</sup> の内 143.07<sup>m<sup>2</sup></sup>

道路延長 35.00<sup>m</sup>  
 " 幅員 4.00<sup>m</sup>  
 " 角切  $0.58 \times 0.53 \div 2 = 1.537\text{m}^2$  2ヶ所  
 " 地積 143.07<sup>m<sup>2</sup></sup>



小  
 田  
 用  
 地  
 第  
 47  
 .5  
 2  
 号  
 公  
 道  
 改  
 良  
 区  
 (穀田土地改良区)