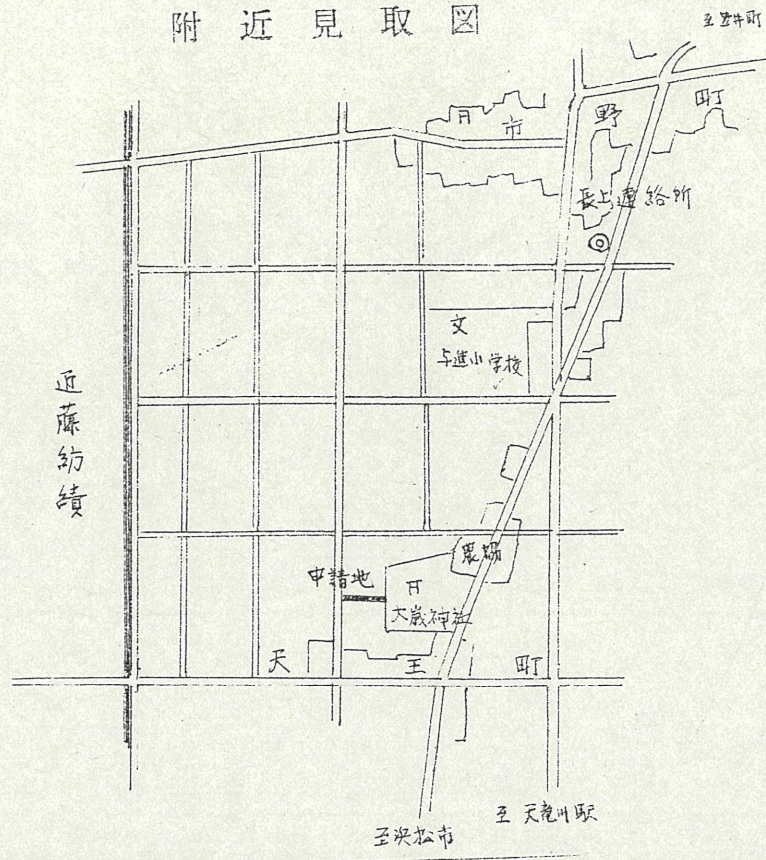
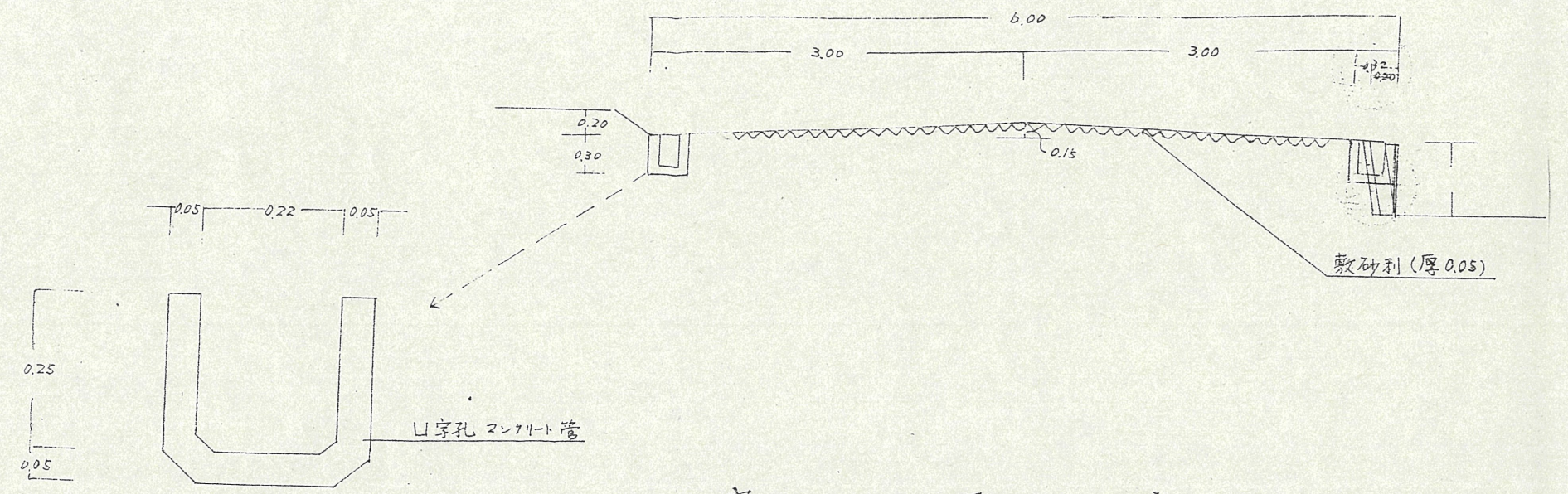


道路位置指定図	指定番号	47-137
天王町 地内	指定年月日	S48. 2.13

附近見取図

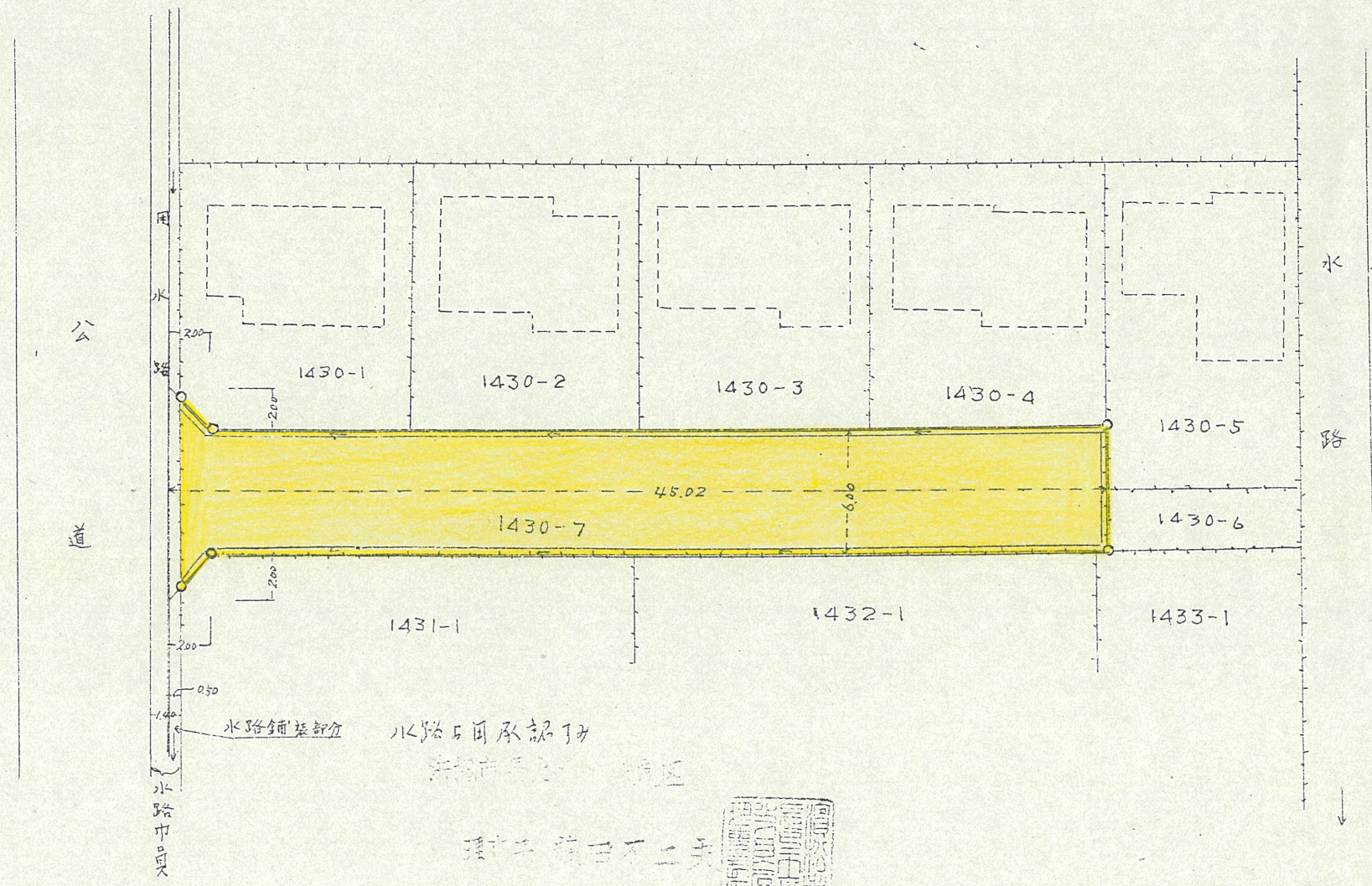
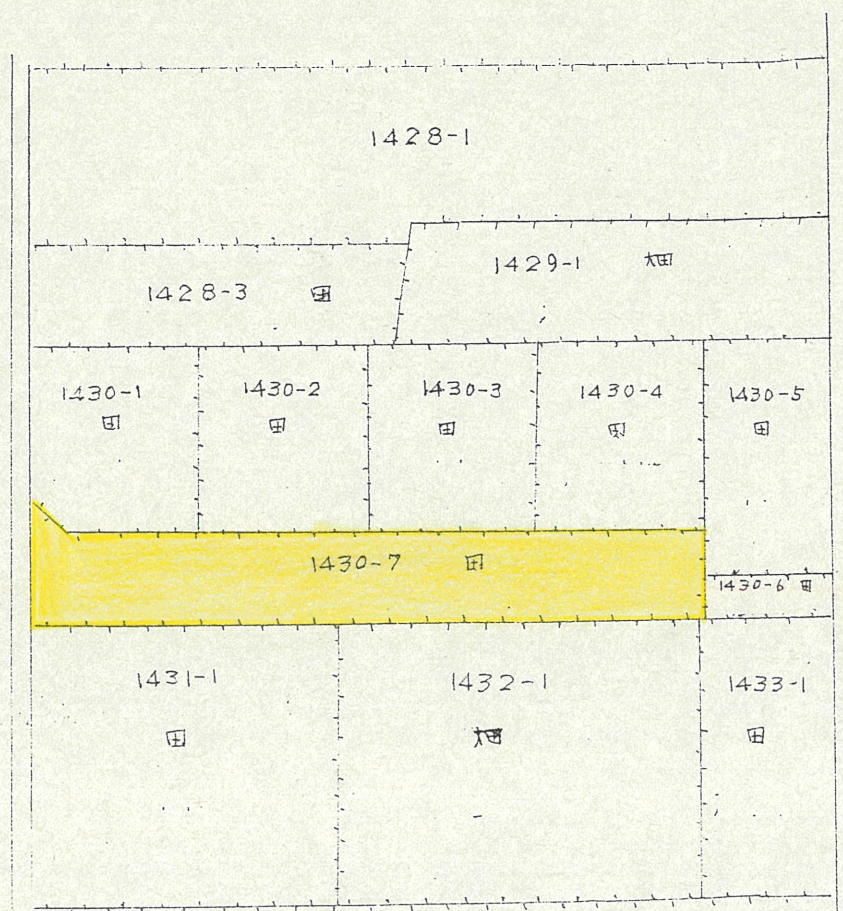



断面図 1/50



実測図 1/300

地籍図 (実測図及び公図写) 1/500



設計者 藤田 正二 氏