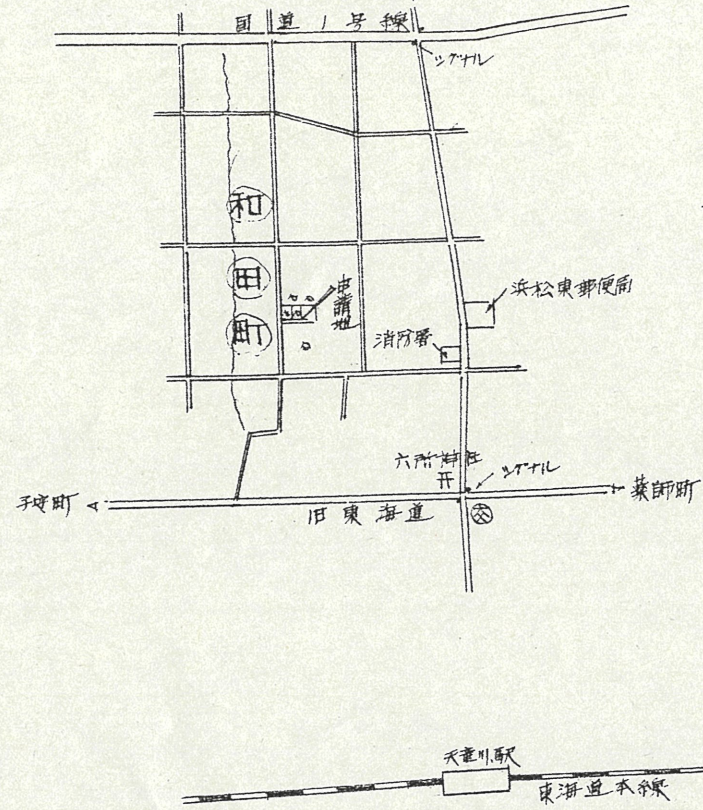
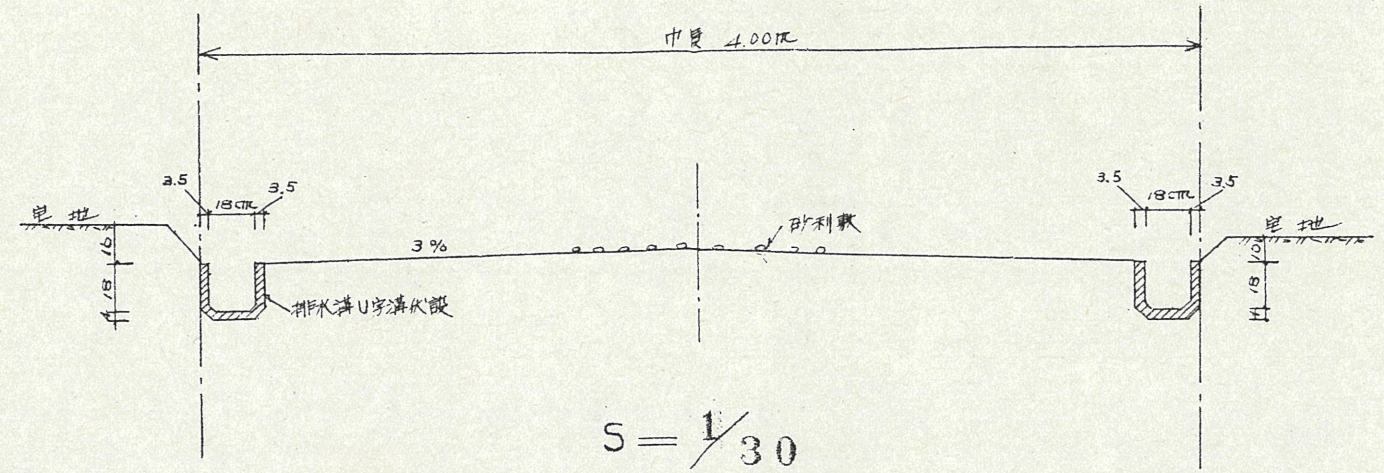


道路位置指定図	指定番号	47-134
和田町 地内	指定年月日	S48. 2. 2

附近見取図

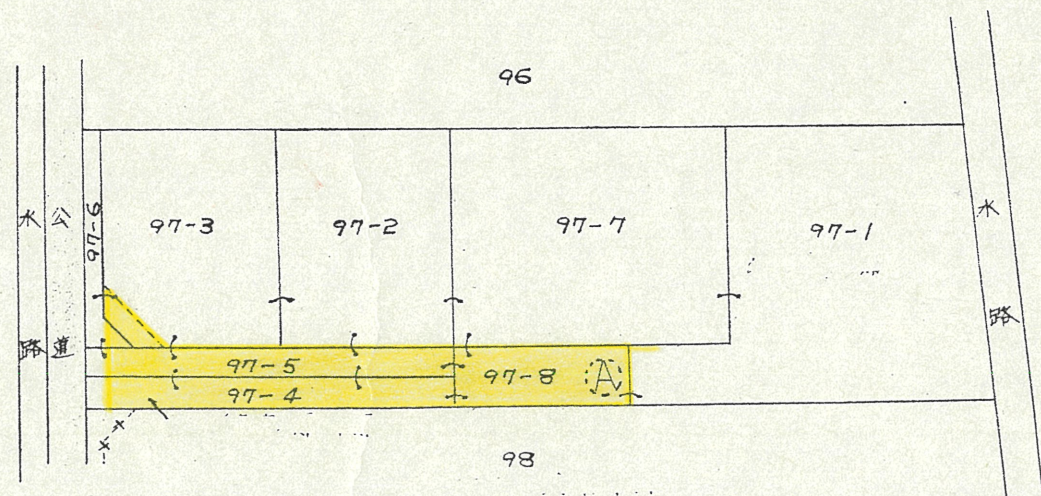


断面図

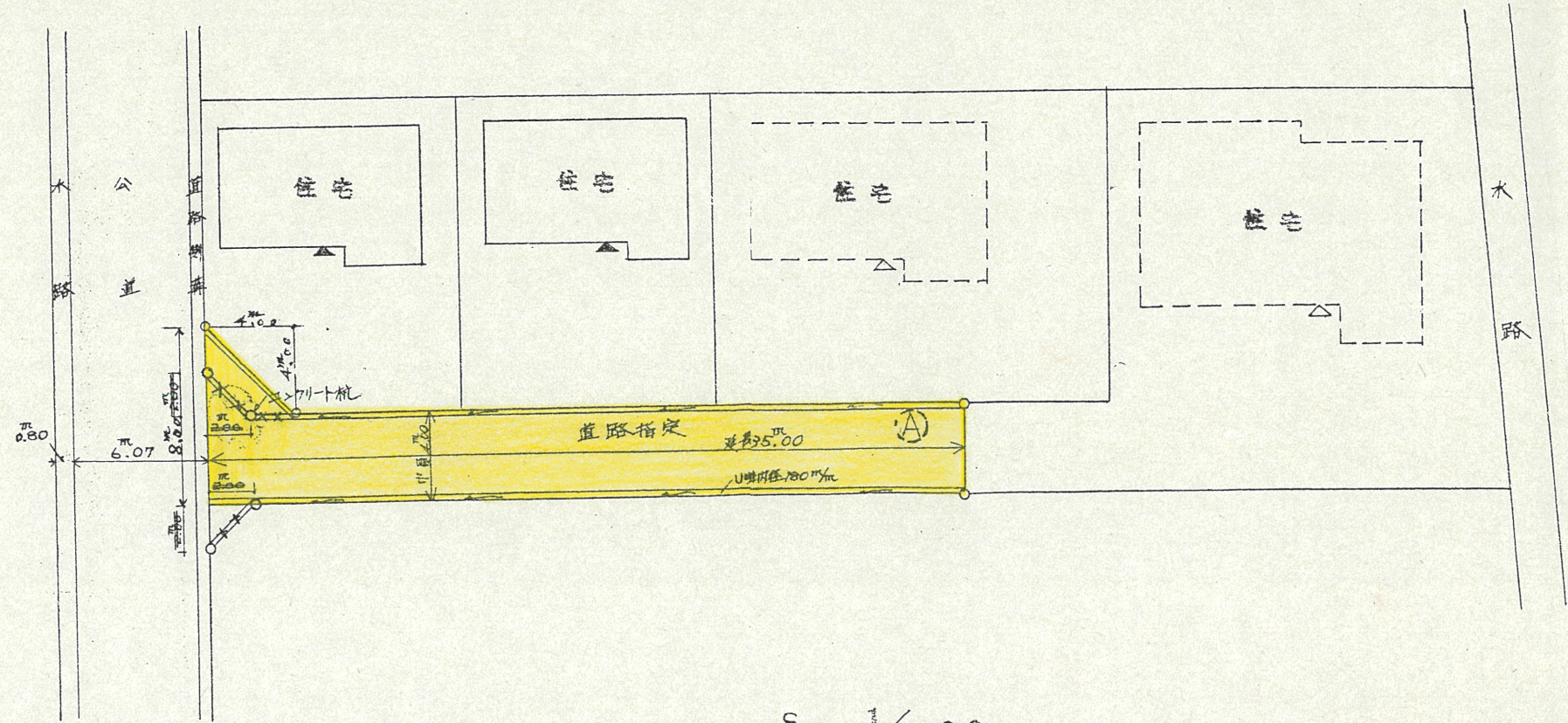


地籍図 (実測図及び公図写)

$S = 1/30$



$S = 1/500$



$S = 1/300$