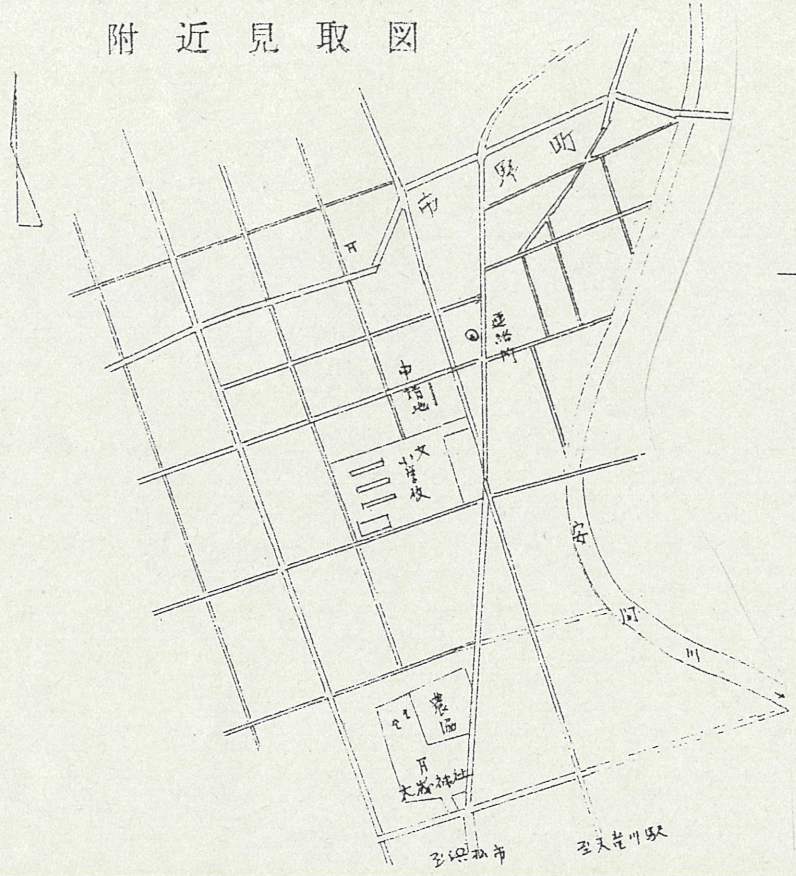
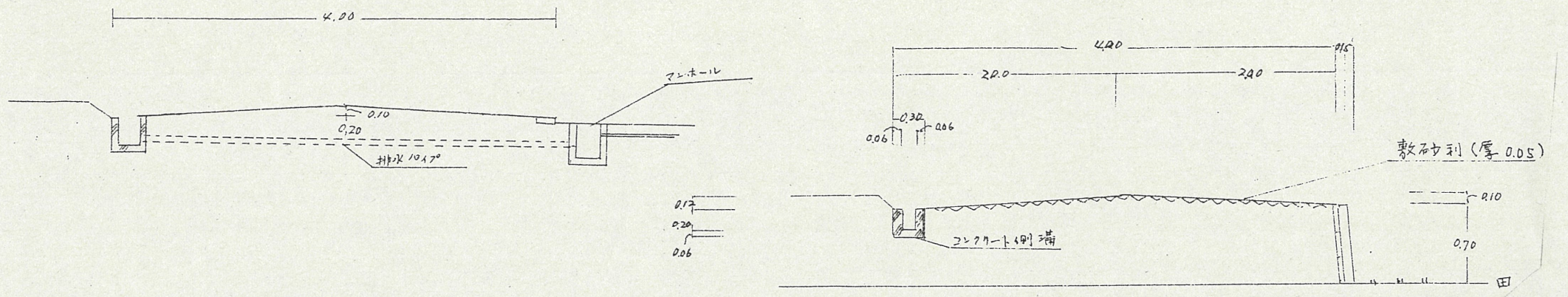


附近見取図

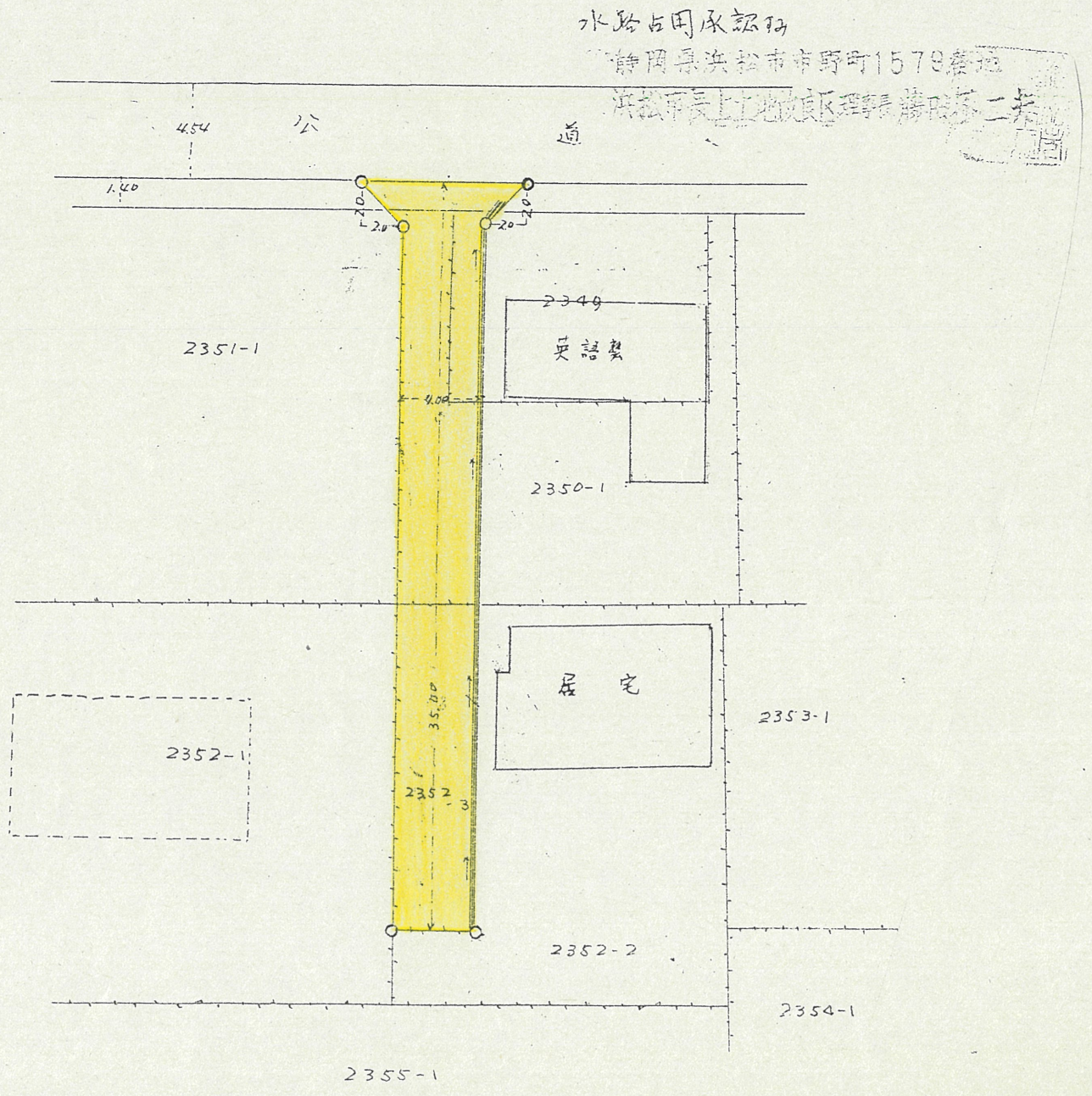


断面図 1/50



道路位置指定図	指定番号	47-130
市野町 地内	指定年月日	S48. 2. 9

実測図 1/300



水路占用承認証
 静岡県浜松市市野町1579番地
 浜松市長上土地地区理務課 第二課

1/500

