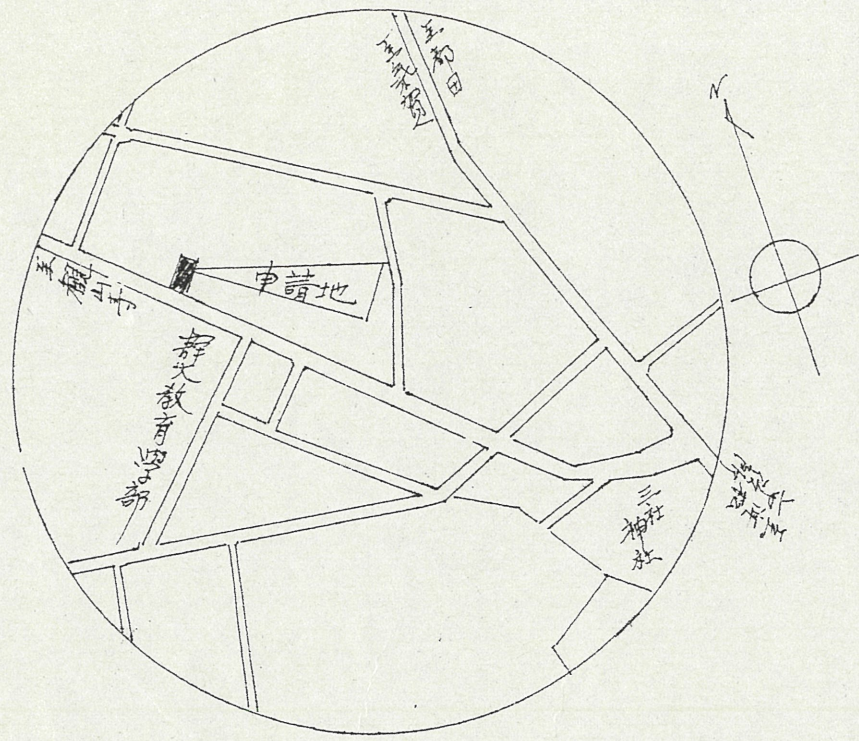
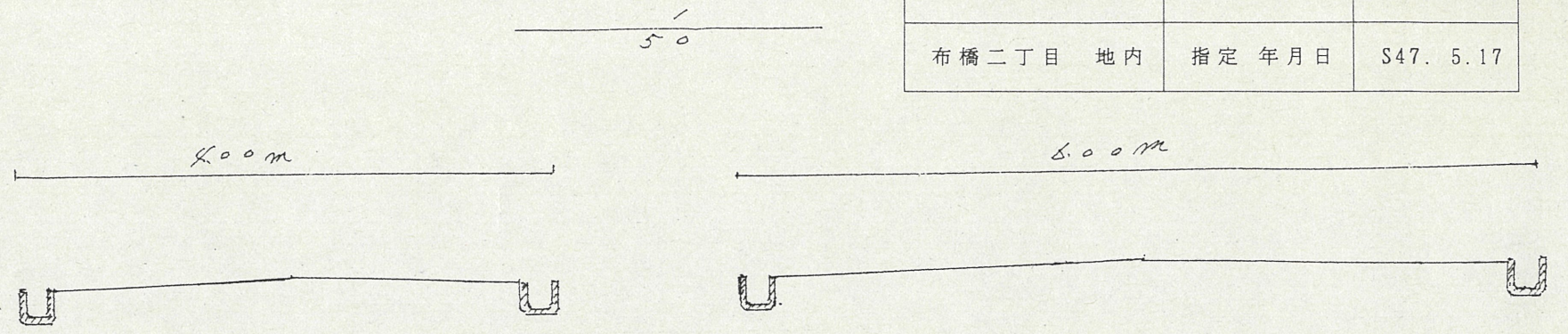


附近見取図



断面図

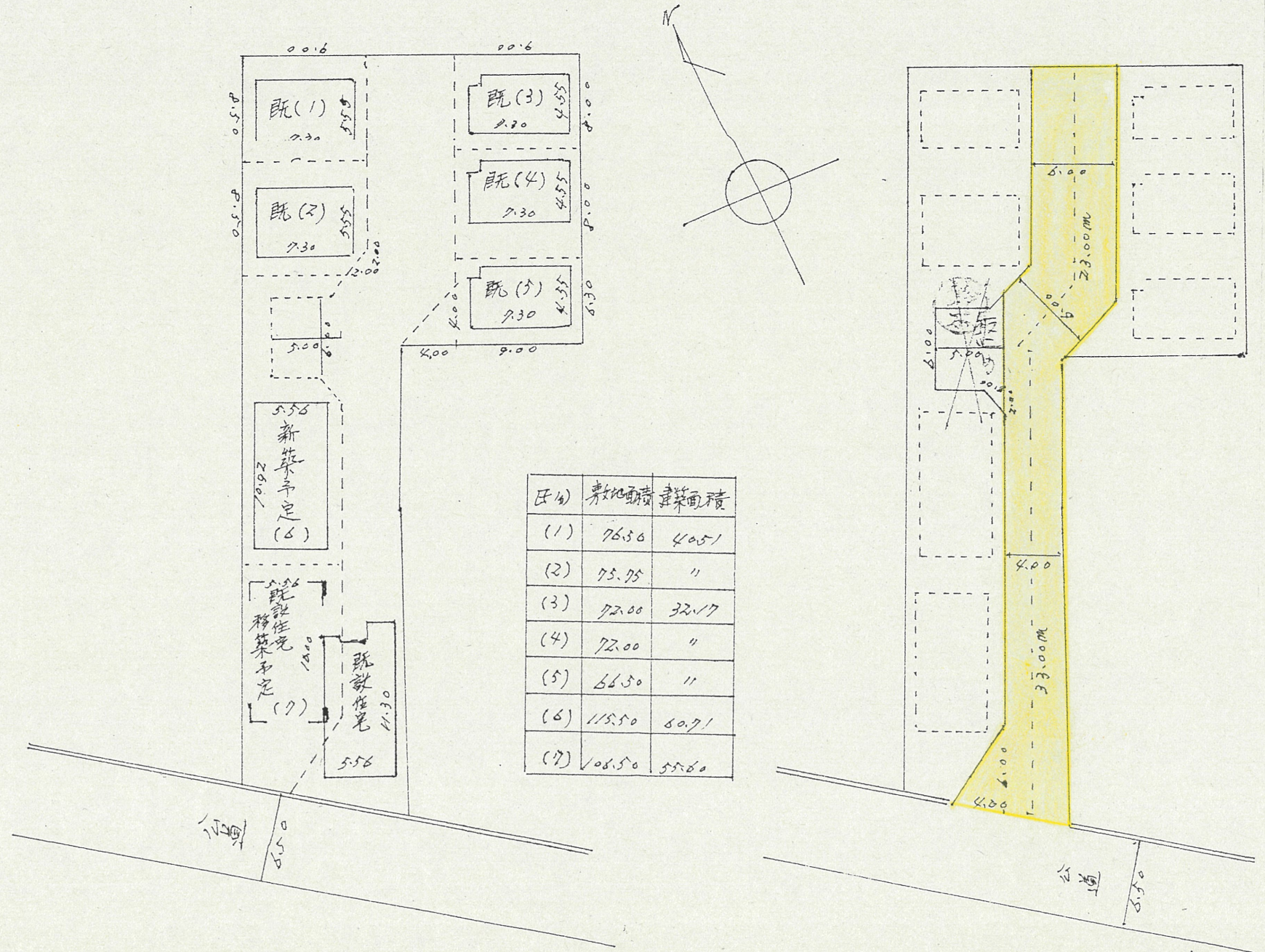
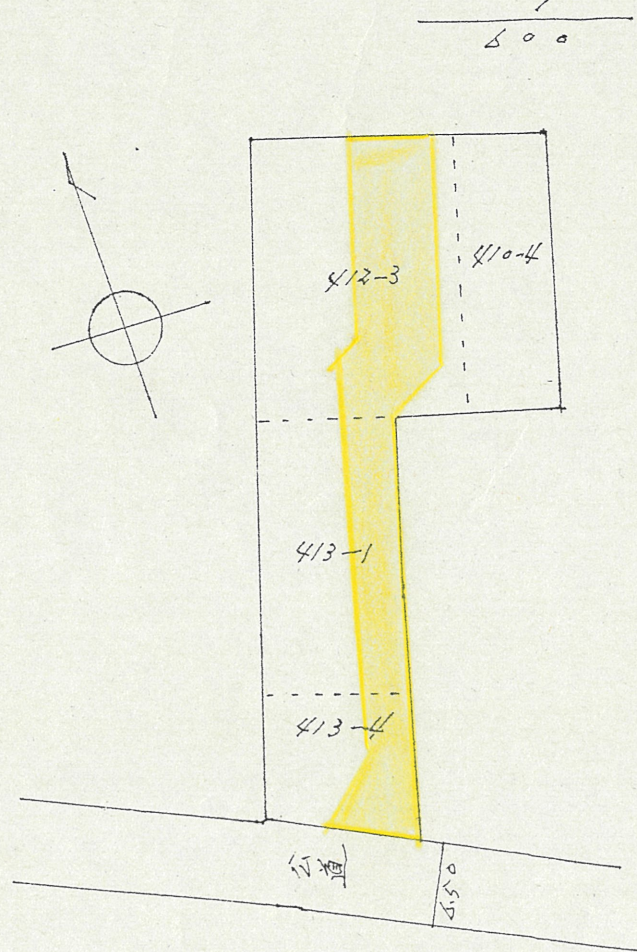


道路位置指定図	指定番号	47-11
布橋二丁目 地内	指定年月日	S47. 5.17

既設住宅、新築予定住宅、敷地面積実測図 1/500

申請指定道路実測図 1/500
4m 33m
6m 23m

地籍図 (実測図及び公図写)

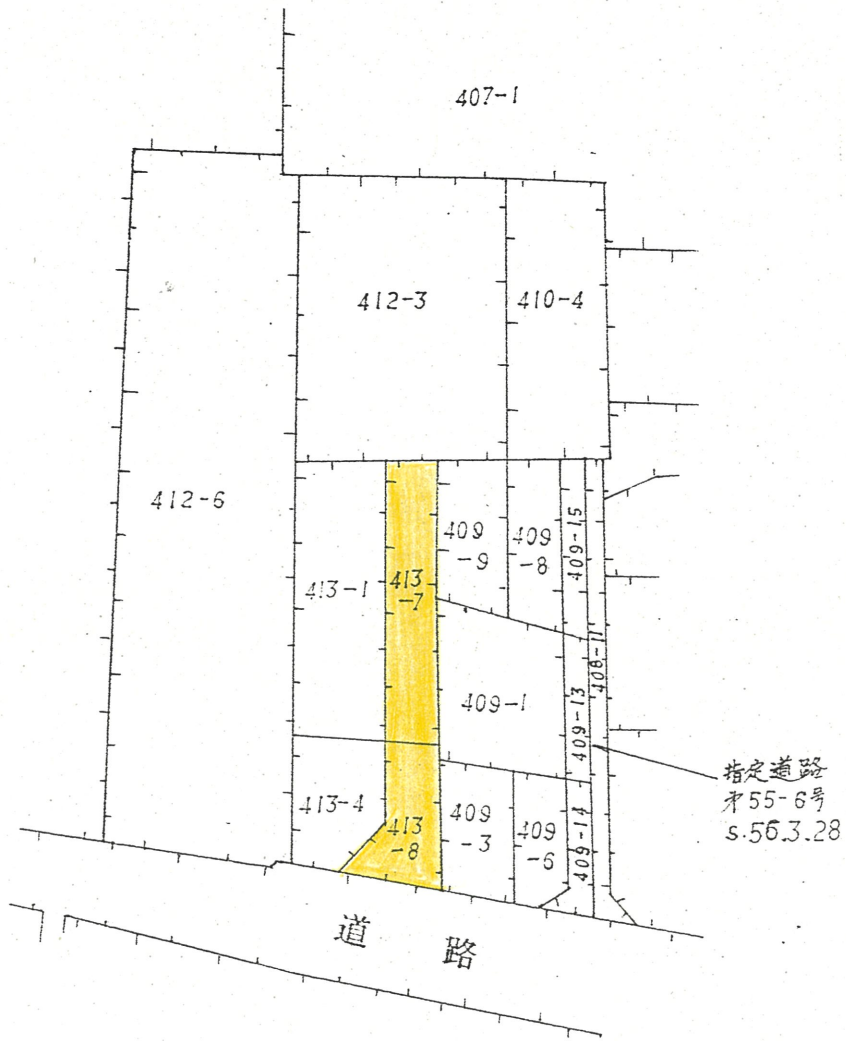


区画	敷地面積	建築面積
(1)	76.50	40.51
(2)	75.75	"
(3)	72.00	32.17
(4)	72.00	"
(5)	66.50	"
(6)	115.50	60.71
(7)	106.50	55.60

1 附近見取図

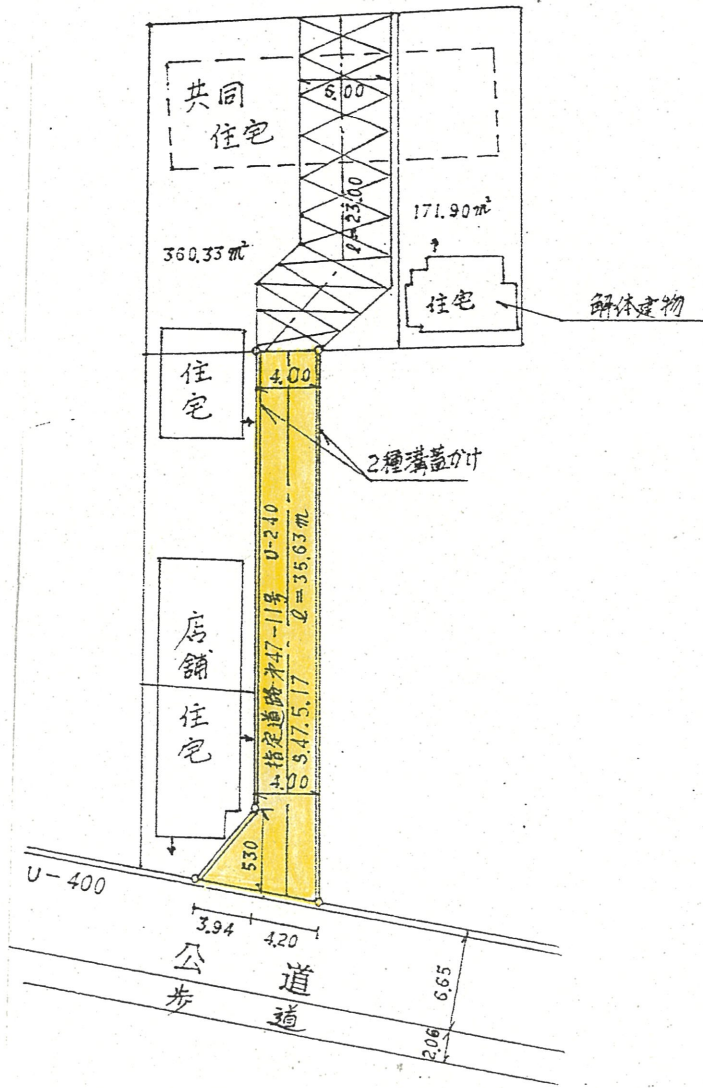


公図写 1/600

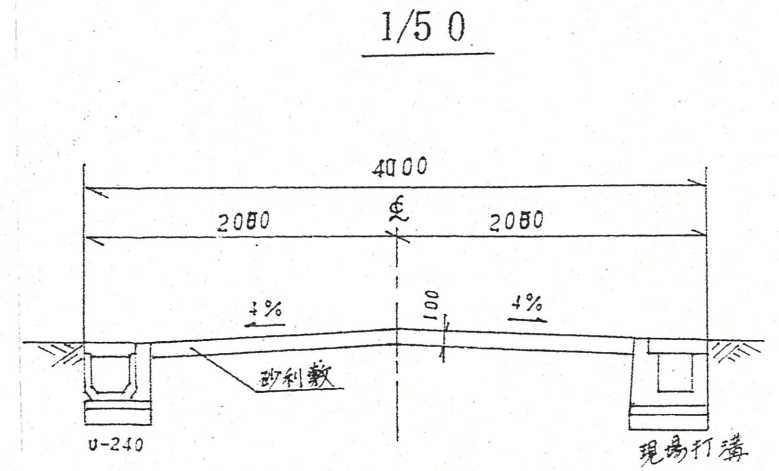


指定道路
才55-6号
s.563.28

実測図 1/500



2 断面図



道路位置指定図	指定番号	61-6
布橋二丁目 地内	指定年月日	S61. 7.22