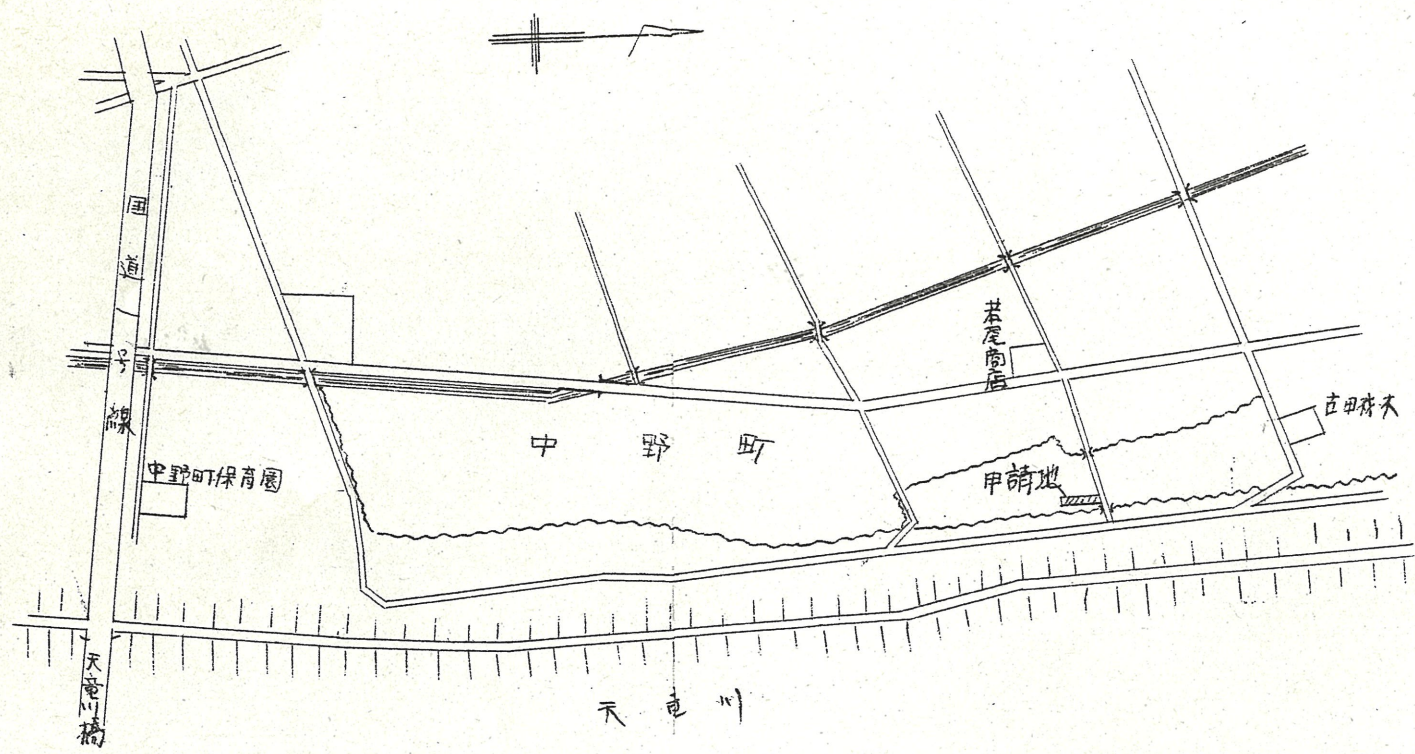
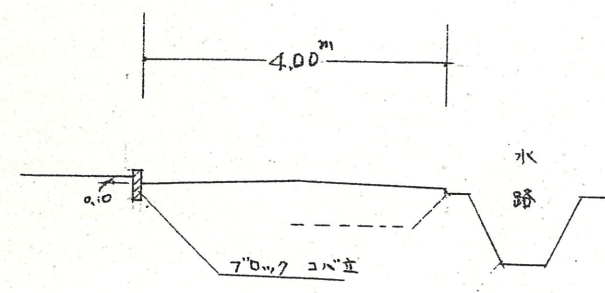


附近見取図

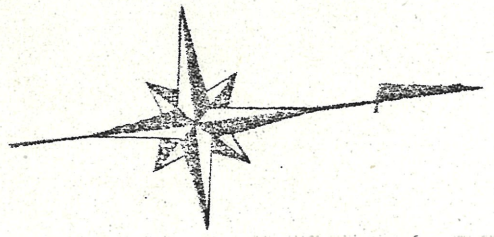
道路位置指定図	指定番号	46-99
中野町 地内	指定年月日	S46.9.10



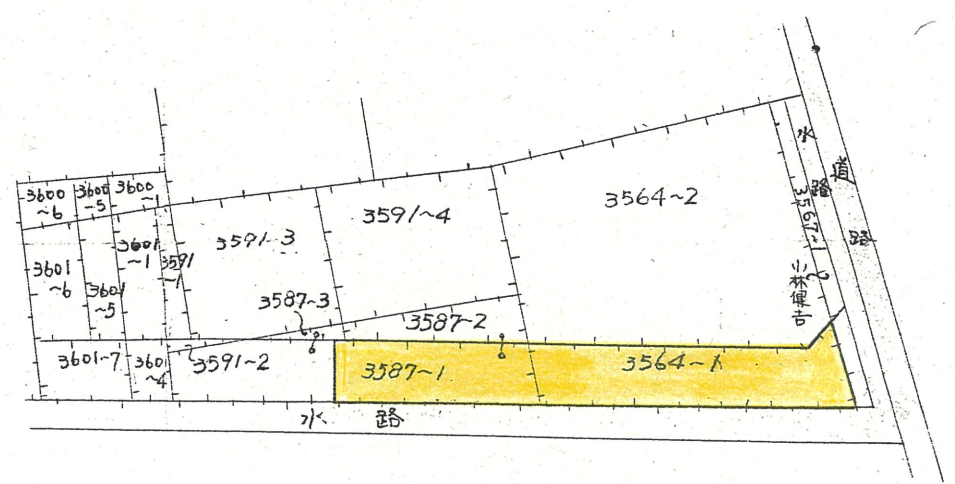
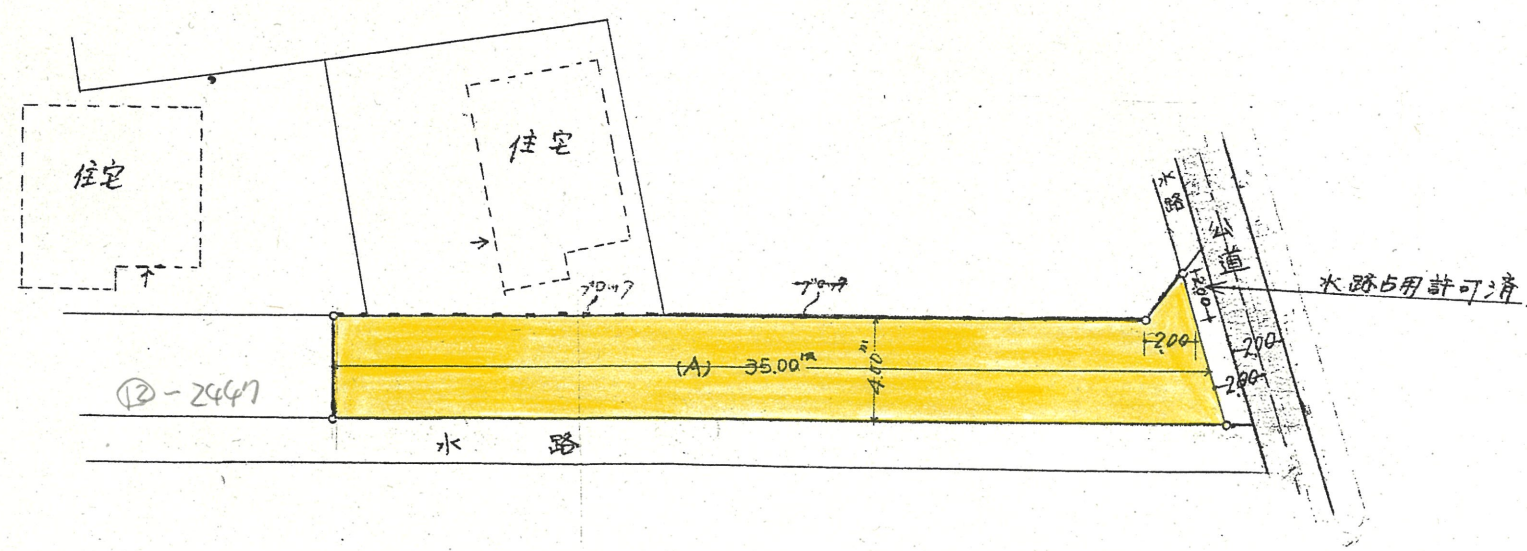
断面図 S. 1/100



側溝については取付
公道に測溝完了時計画
どおり設置すること



地籍図 (実測図及び公図写)



公図写 S. 1/500

実測図 S. 1/300