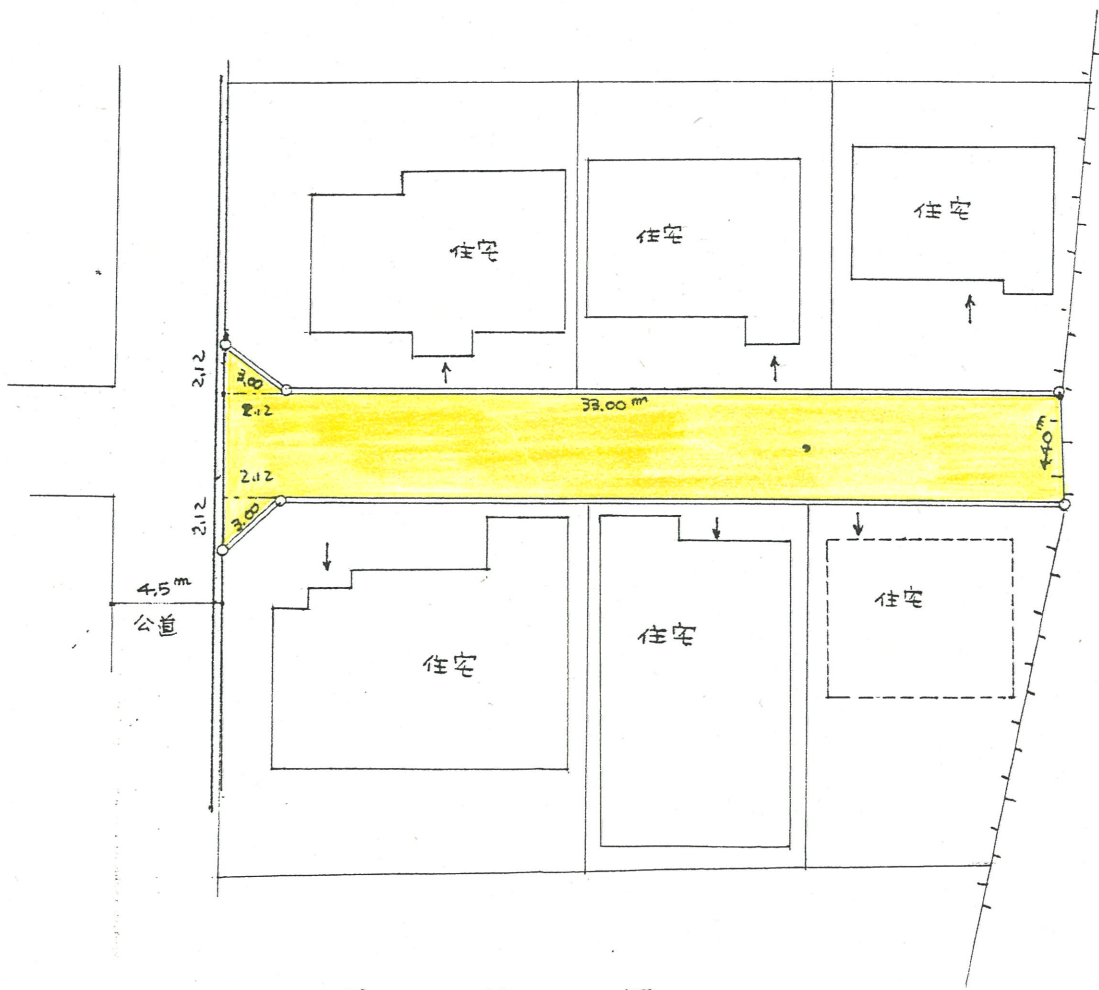
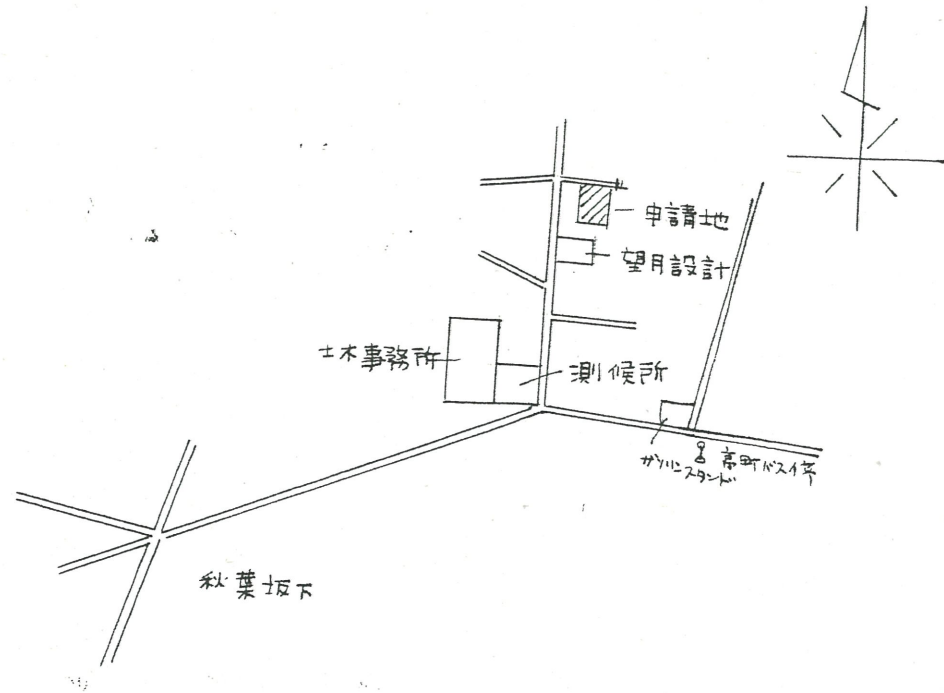


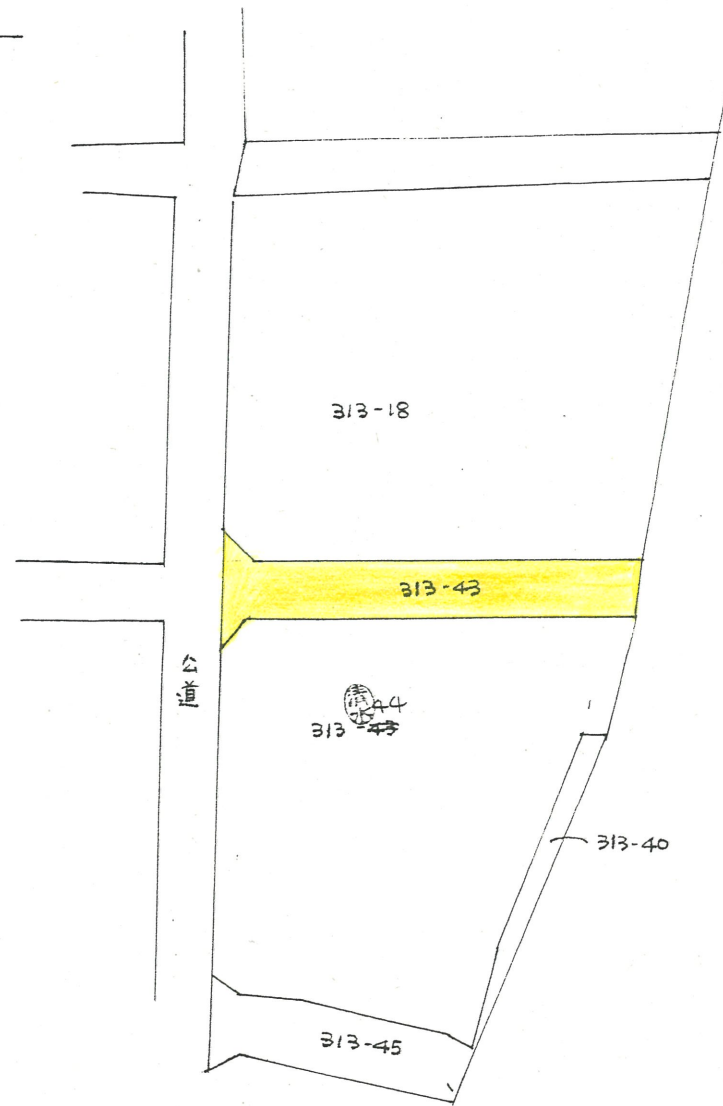

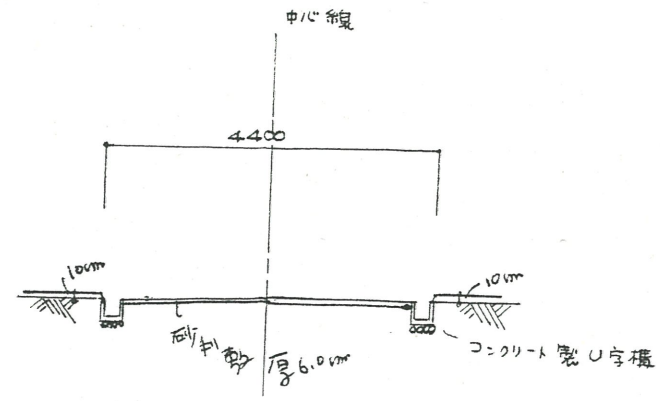
附近見取図



地籍図 (実測図及び公図写)

1/300

断面図



1/600

道路位置指定図	指定番号	46-26
広沢三丁目 地内	指定年月日	S46. 5. 29

※注意事項があるため、窓口にてご確認ください。