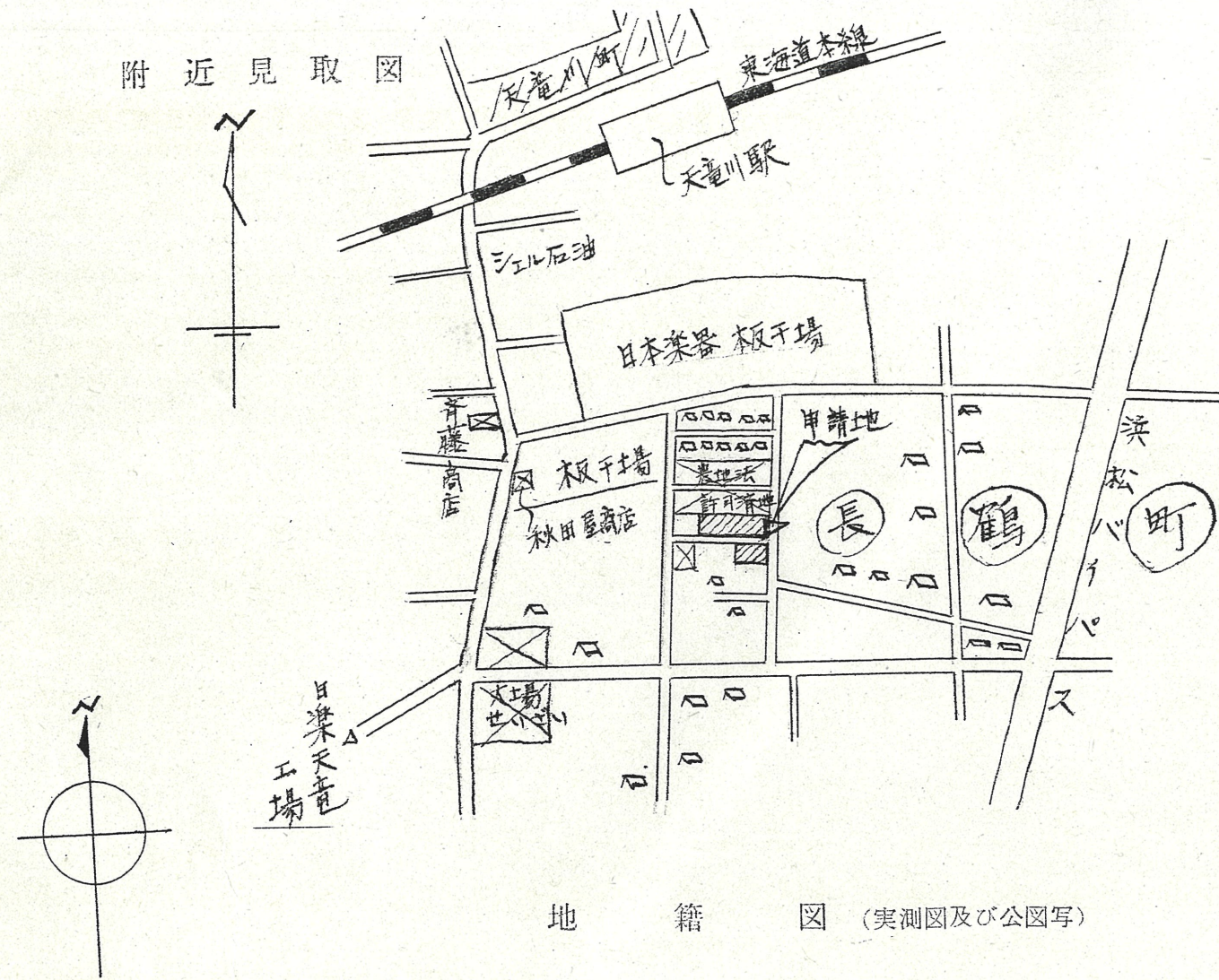
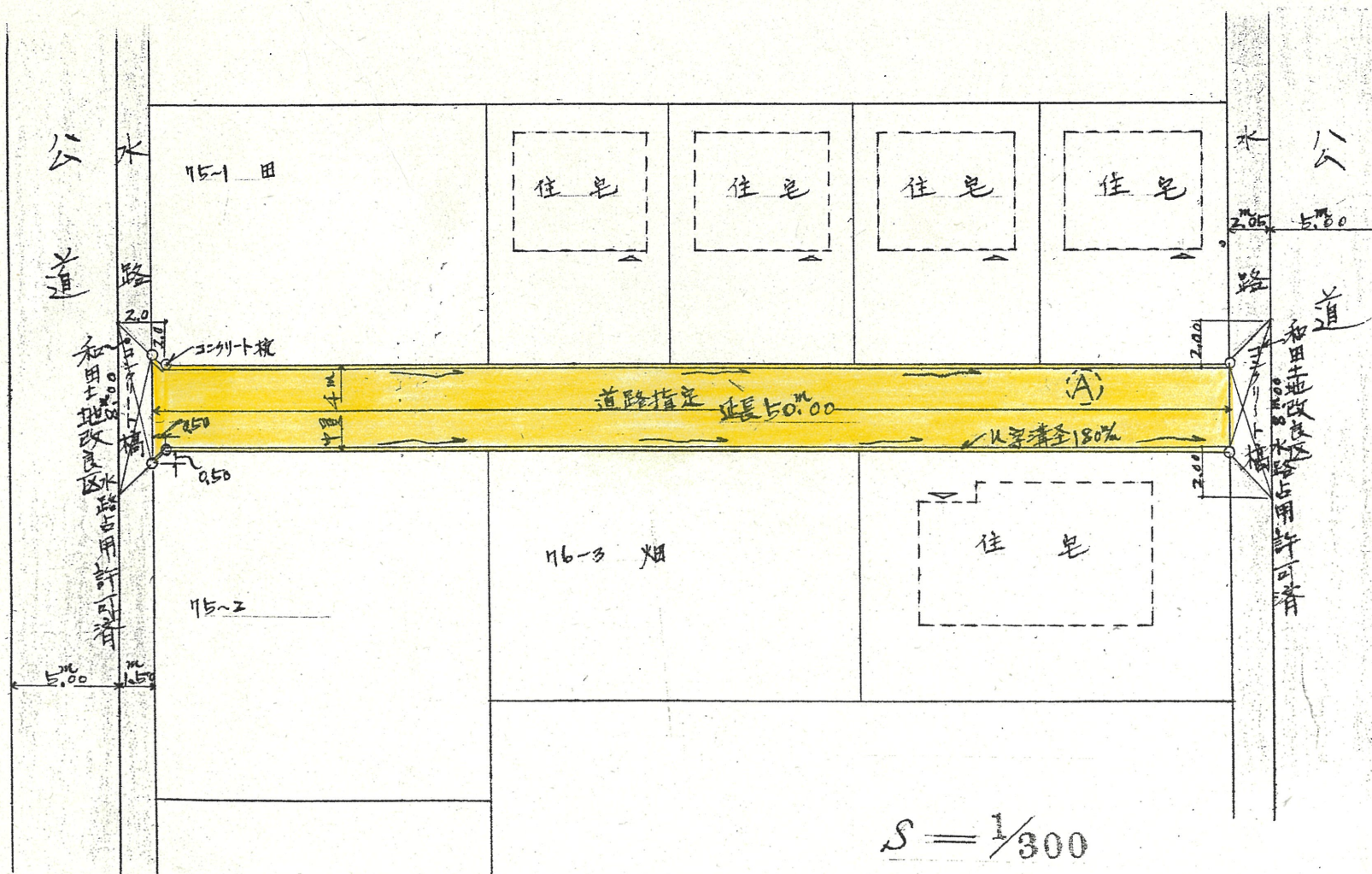


附近見取図

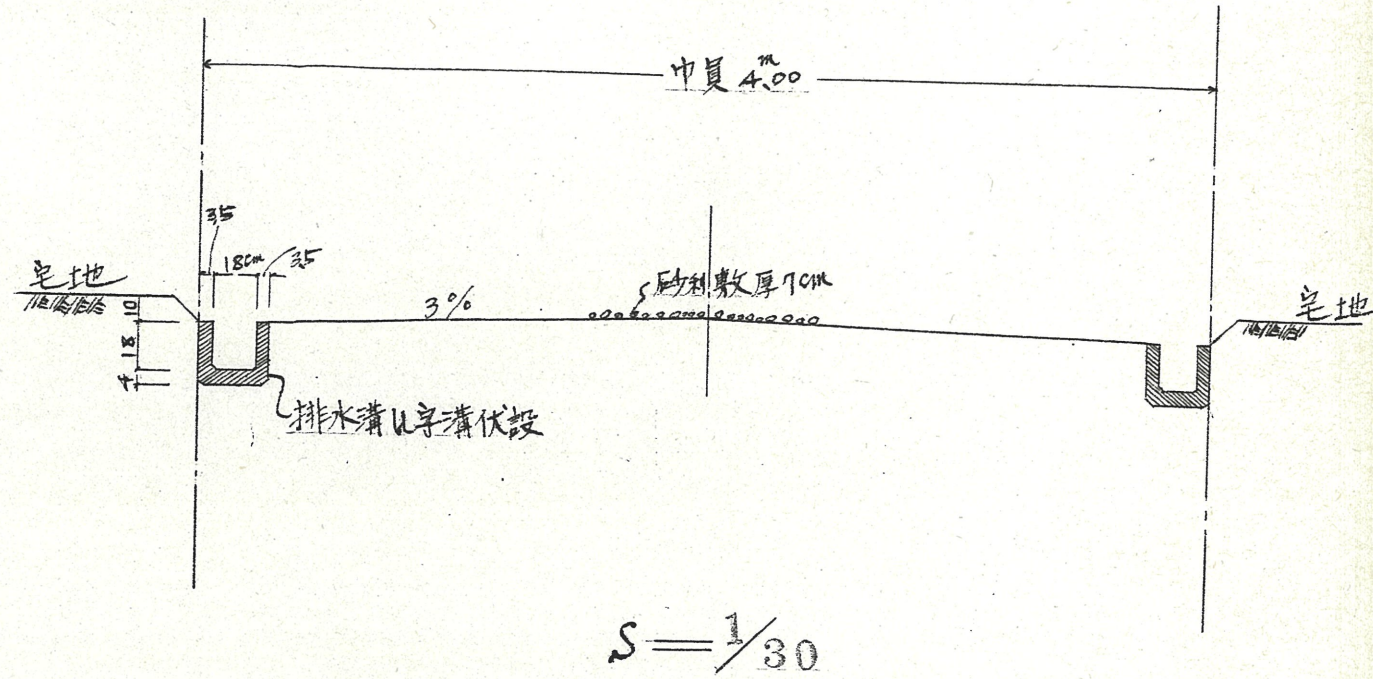


地籍図 (実測図及び公図写)



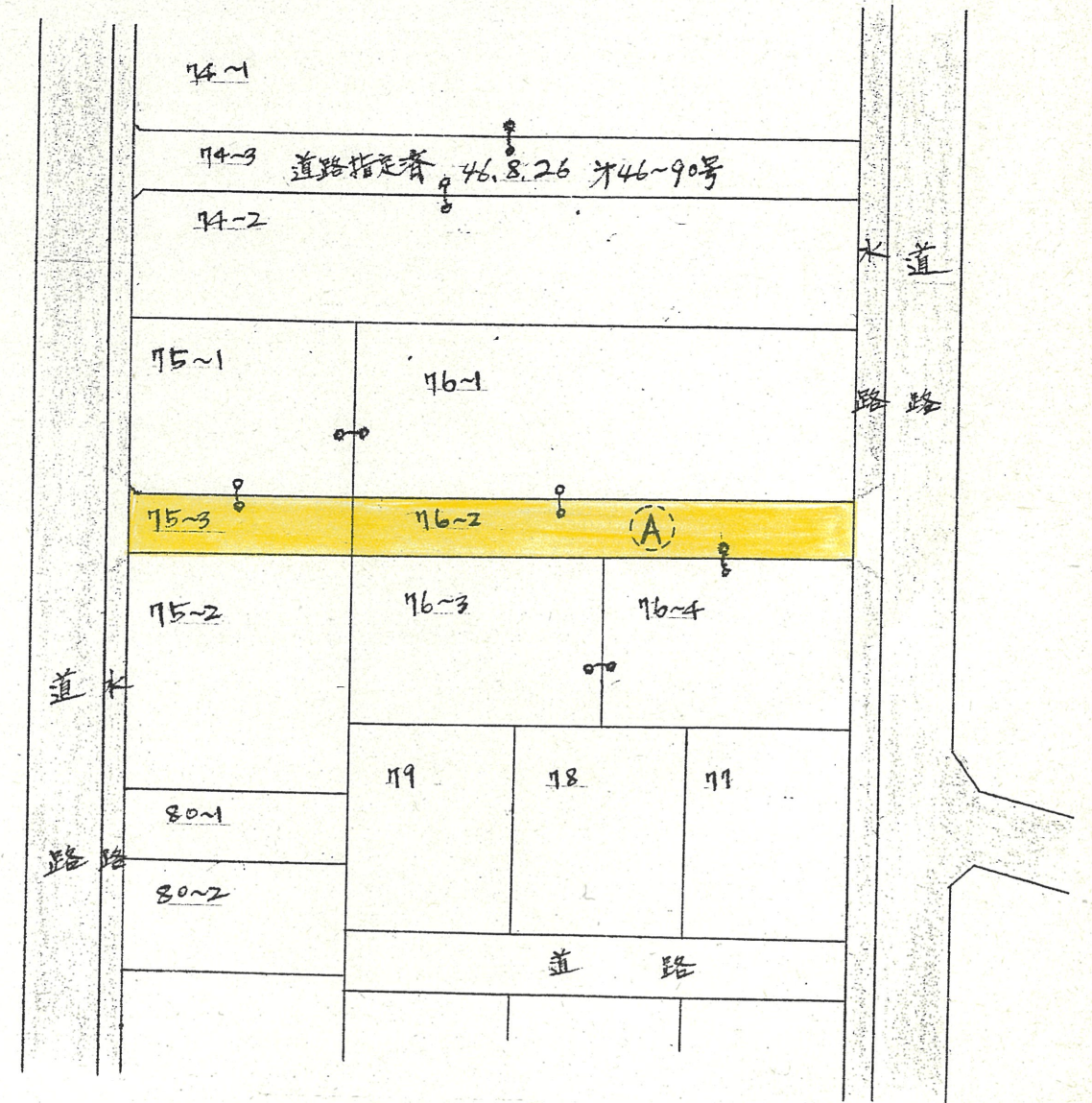
$S = 1/300$

断面図



$S = 1/30$

道路位置指定図	指定番号	46-240
長鶴町 地内	指定年月日	S47. 2.18



$S = 1/500$