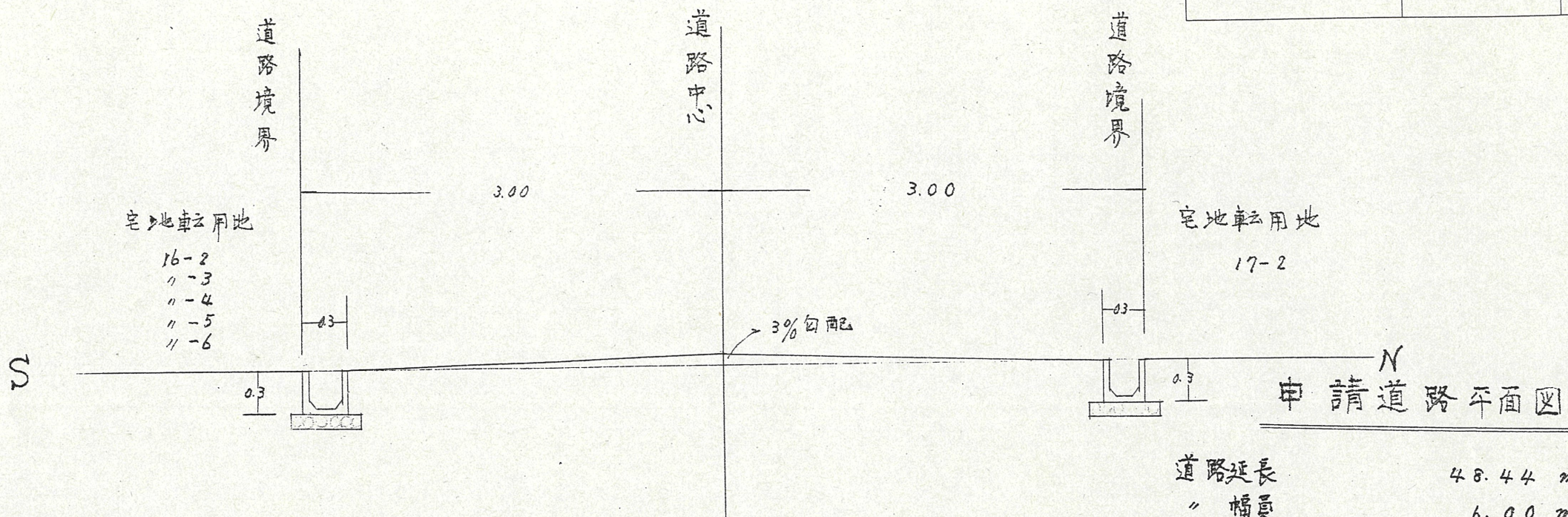
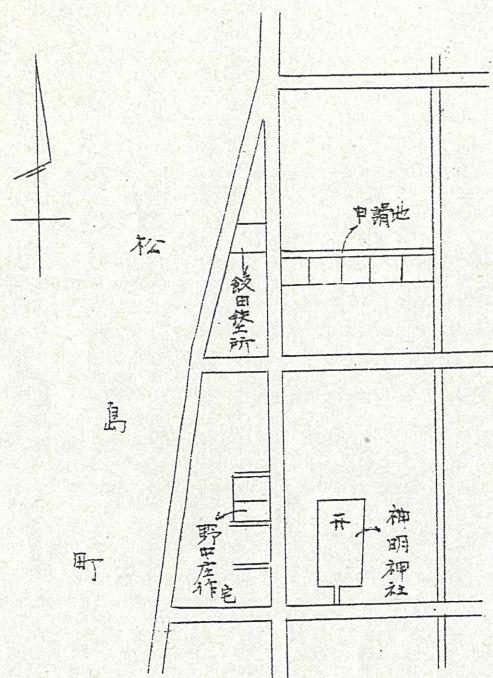


A-A 断面図 S $\frac{1}{40}$

道路位置指定図	指定番号	46-187
長田町 地内	指定年月日	S46.12.22



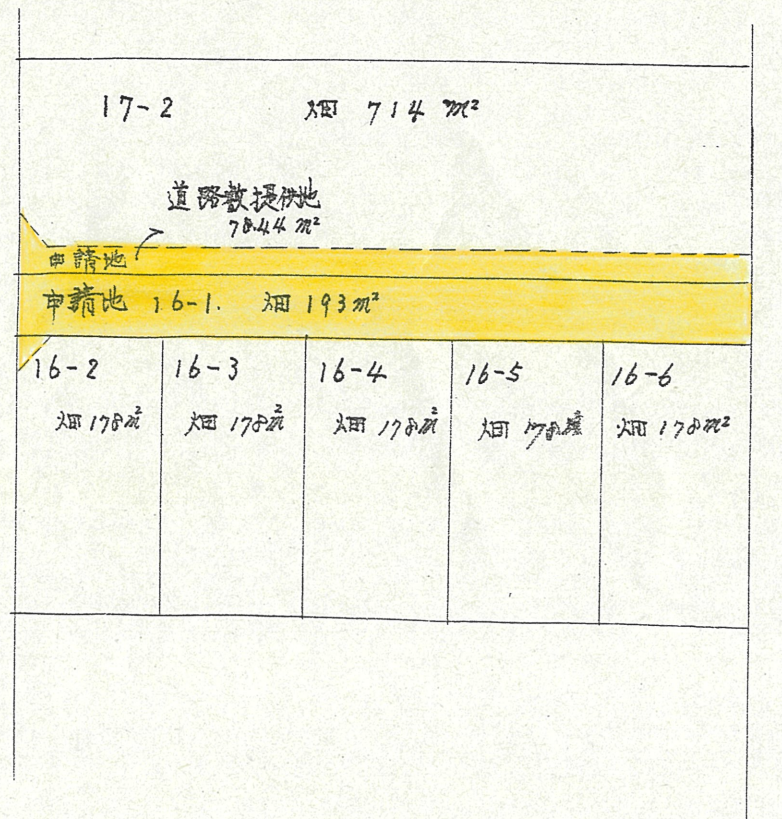
道路延長	48.44 m
" 幅員	6.00 m
角切 2ヶ所	4.00 m ²
道路地積	294.64 m ²
	216.20 m ²
	78.44 m ²

地籍図 (実測図及び公図写)

公図写

S $\frac{1}{500}$

申請地 決私市長田町字春通16-1. 畑193m²
 " " " " 17-2内畑78m²



S $\frac{1}{300}$

