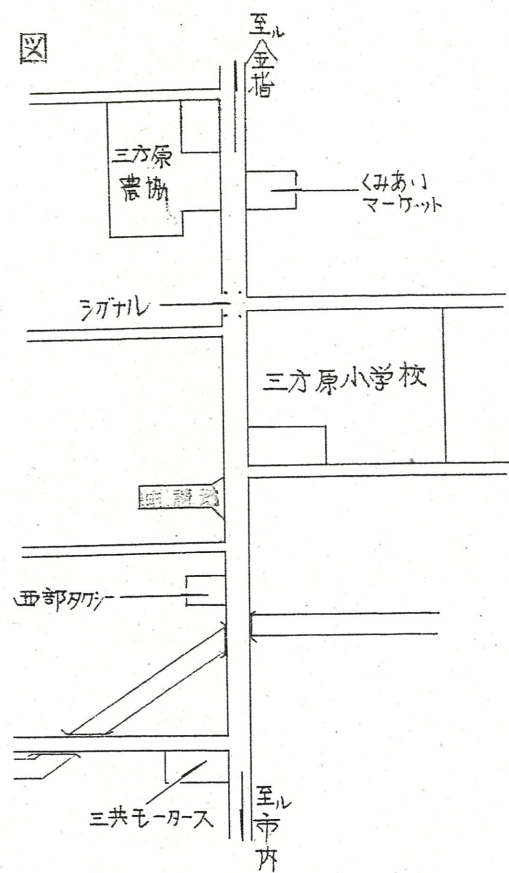
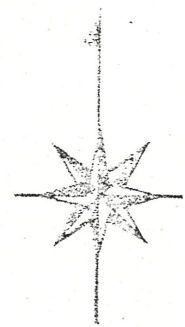
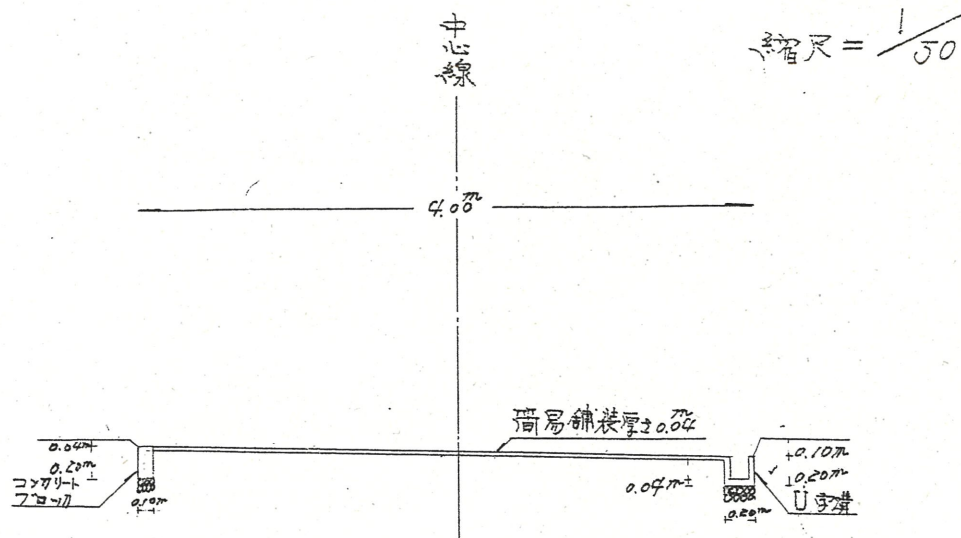


附近見取図

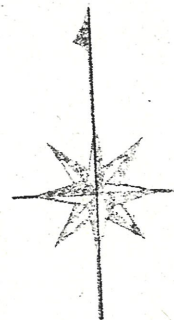


断面図

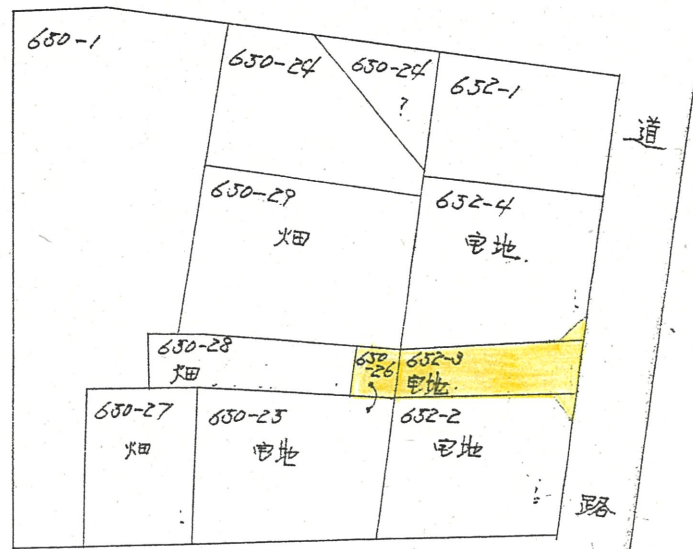


道路位置指定図	指定番号	46-131
三方原町 地内	指定年月日	S46.10.23

公図写

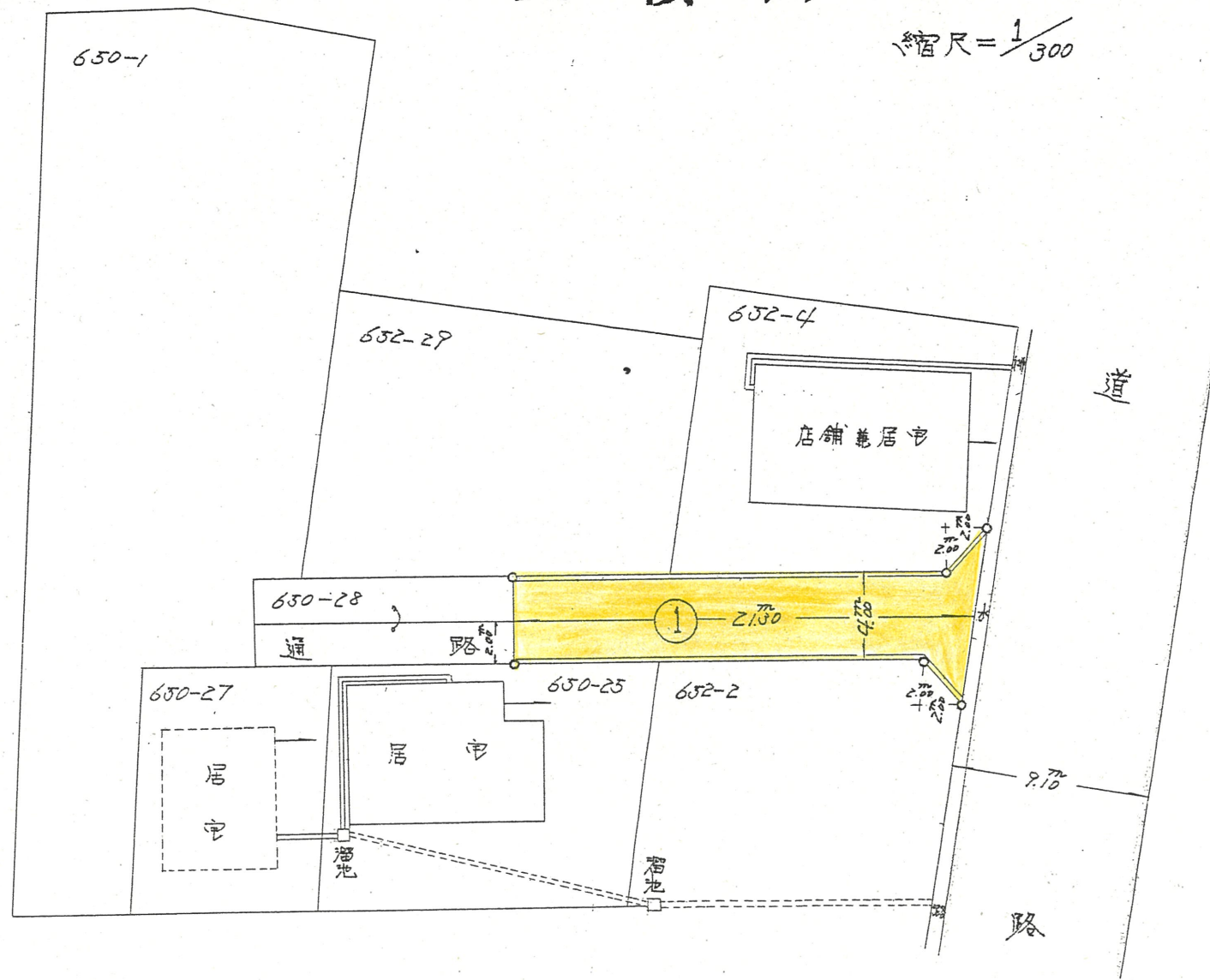


縮尺 = 1/600



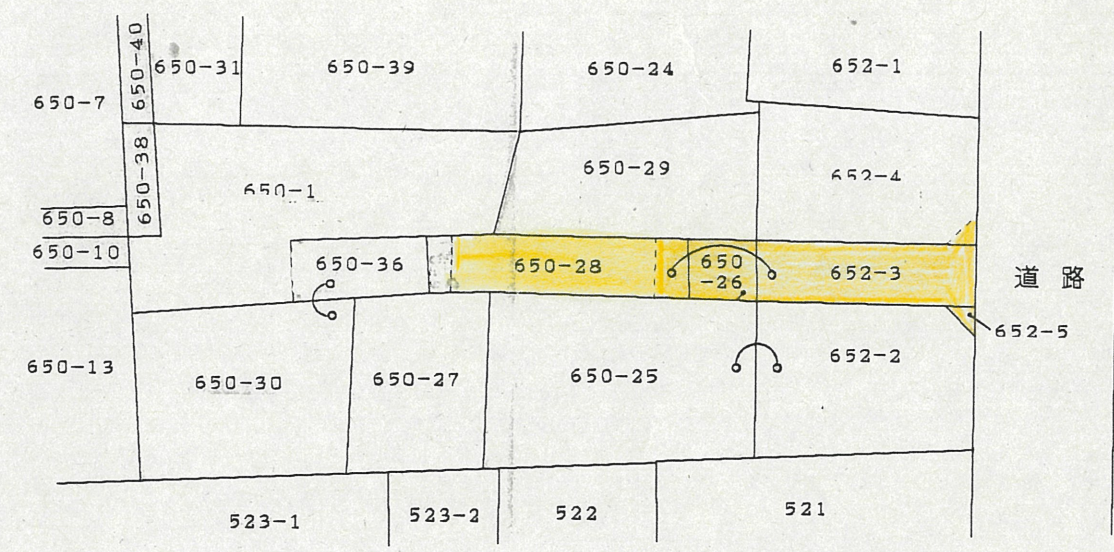
実積図

縮尺 = 1/300



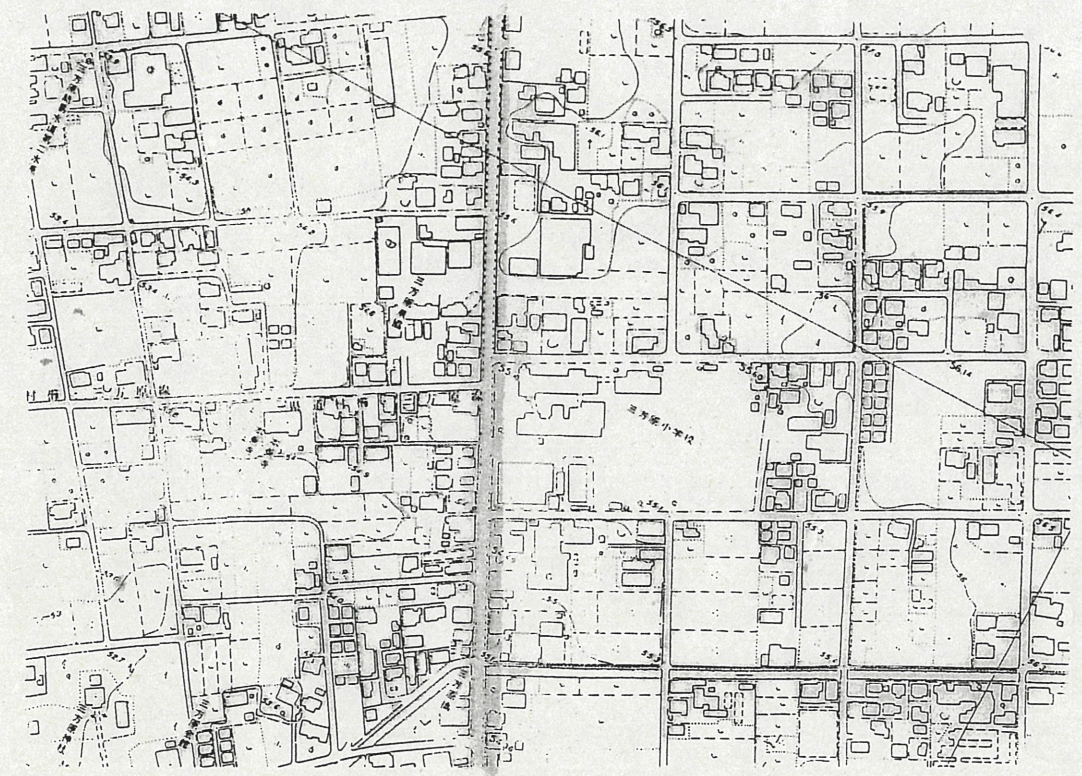
道路位置指定図	指定番号	6-8
三方原町地内	指定年月日	H6.12.26

地籍図(実測図及び公図写し)

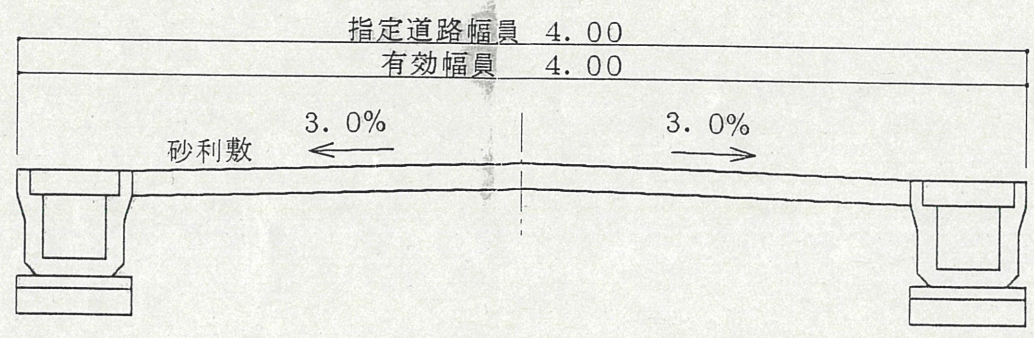


公図写 S=1/500

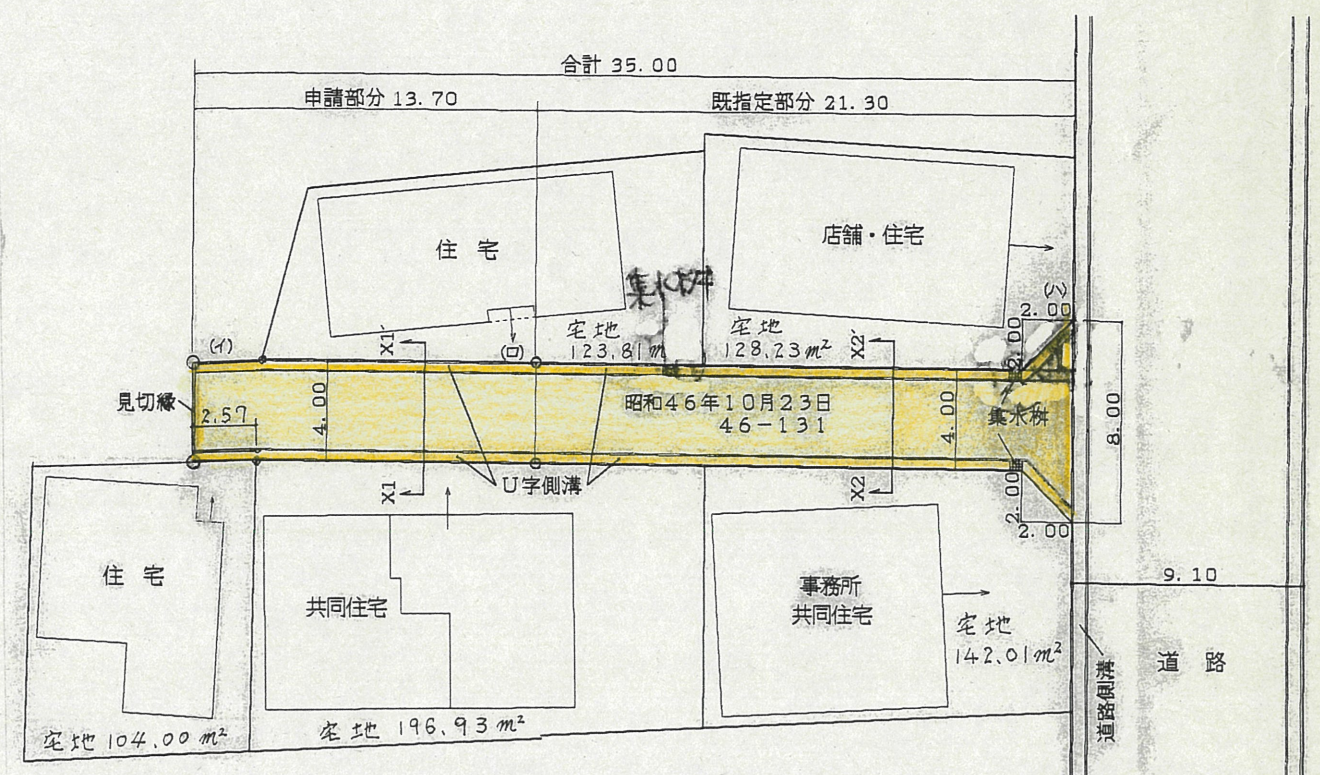
付近見取図



道路断面図



X1-X1'
X2-X2'
横断面図 S=1/30



開発部分
道路部分 54.80 m²

開発区域 ---

実測図 S=1/300