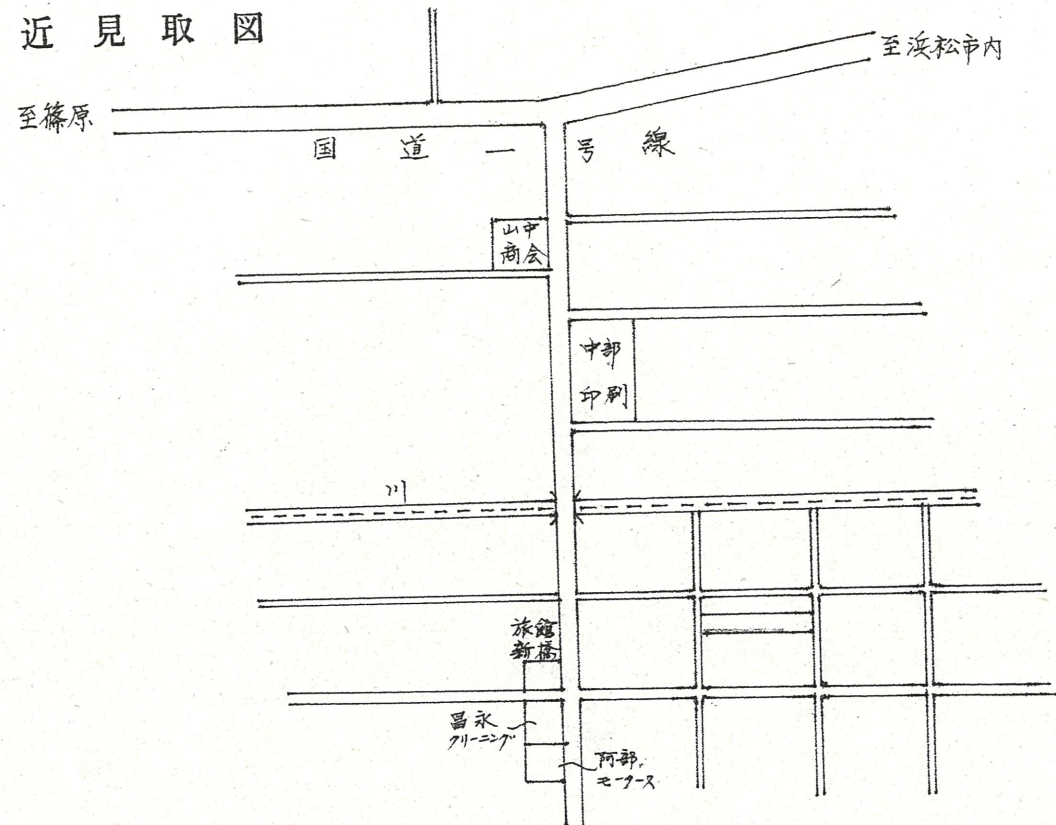
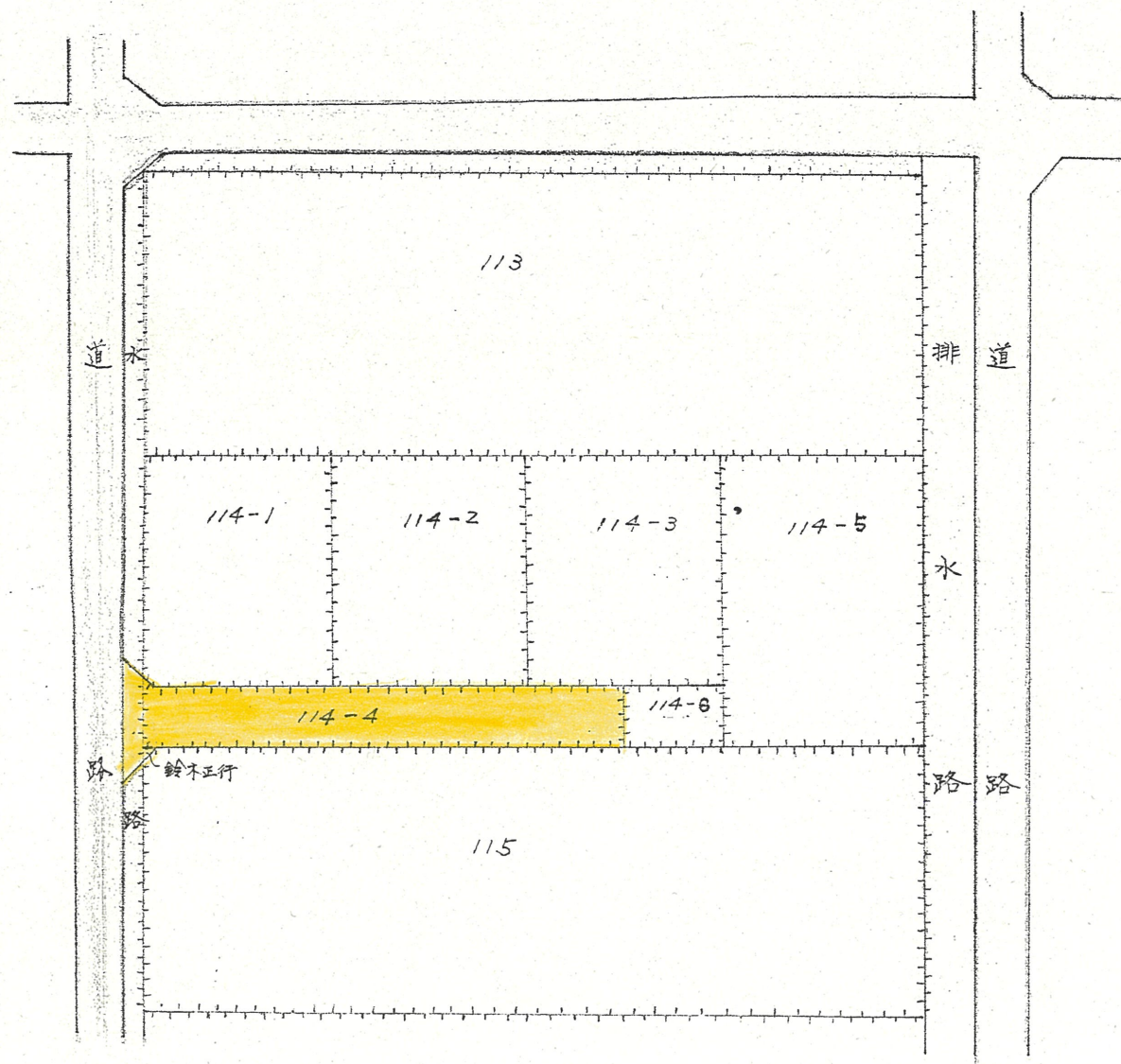
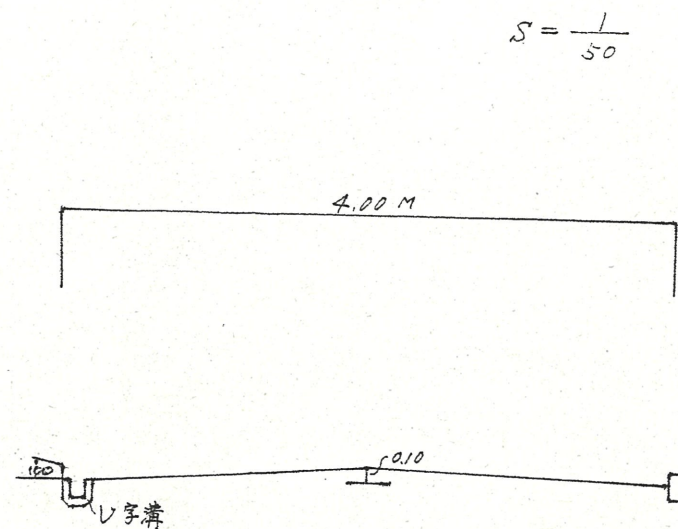


附近見取図

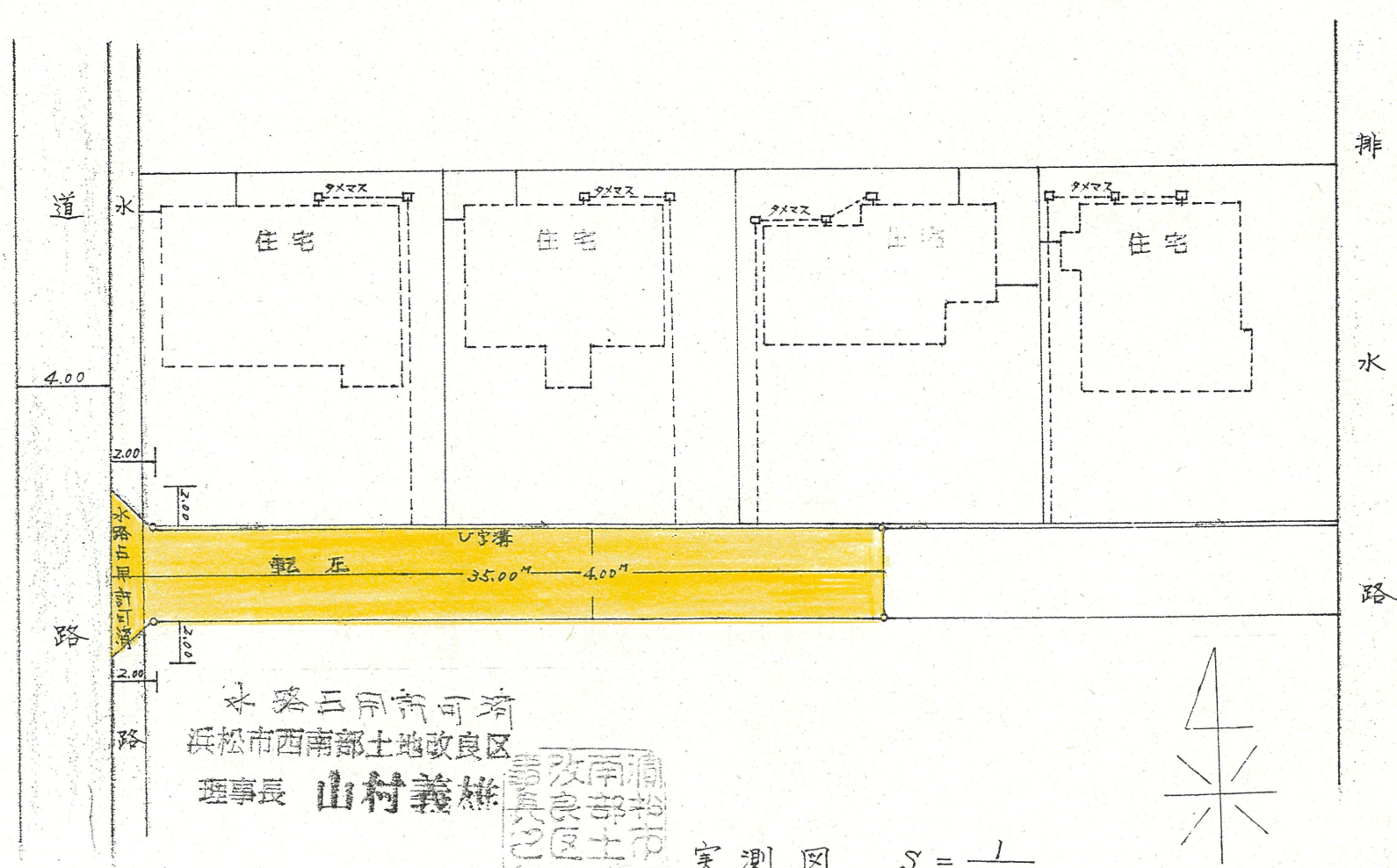


道路位置指定図	指定番号	46-107
新橋町 地内	指定年月日	S46. 9.28

断面図



公図写  $S = \frac{1}{500}$



水路三用許可済  
浜松市西南部土地改良区  
理事長 山村義雄



実測図  $S = \frac{1}{300}$

