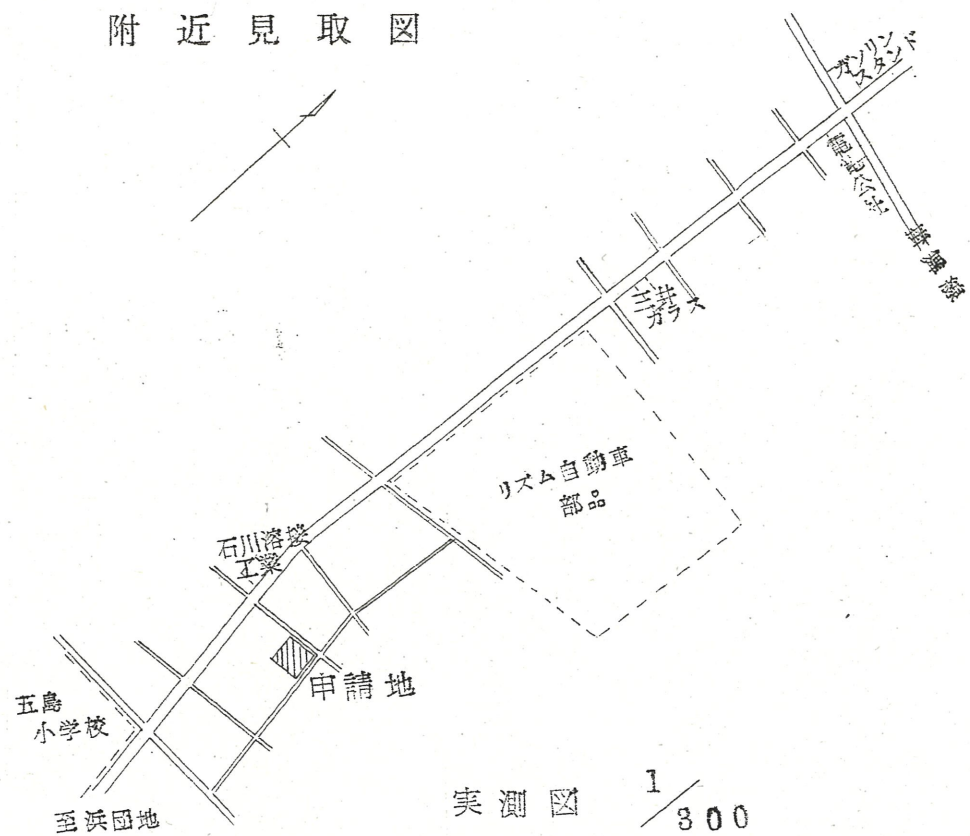


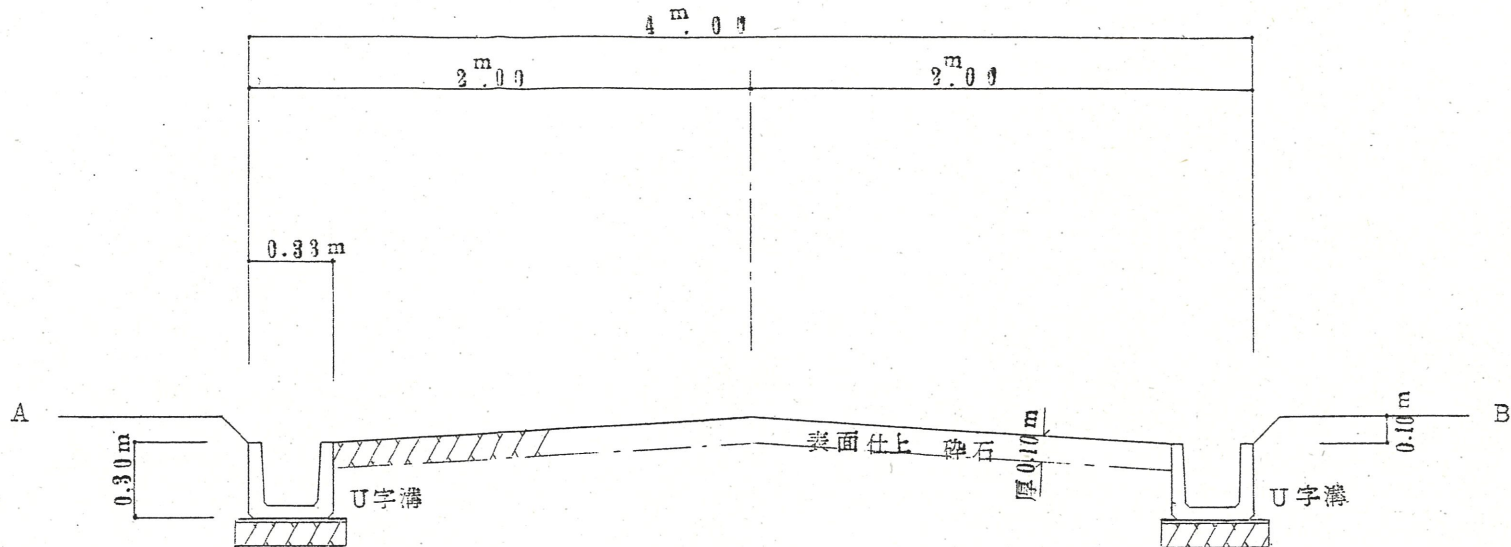
附近見取図




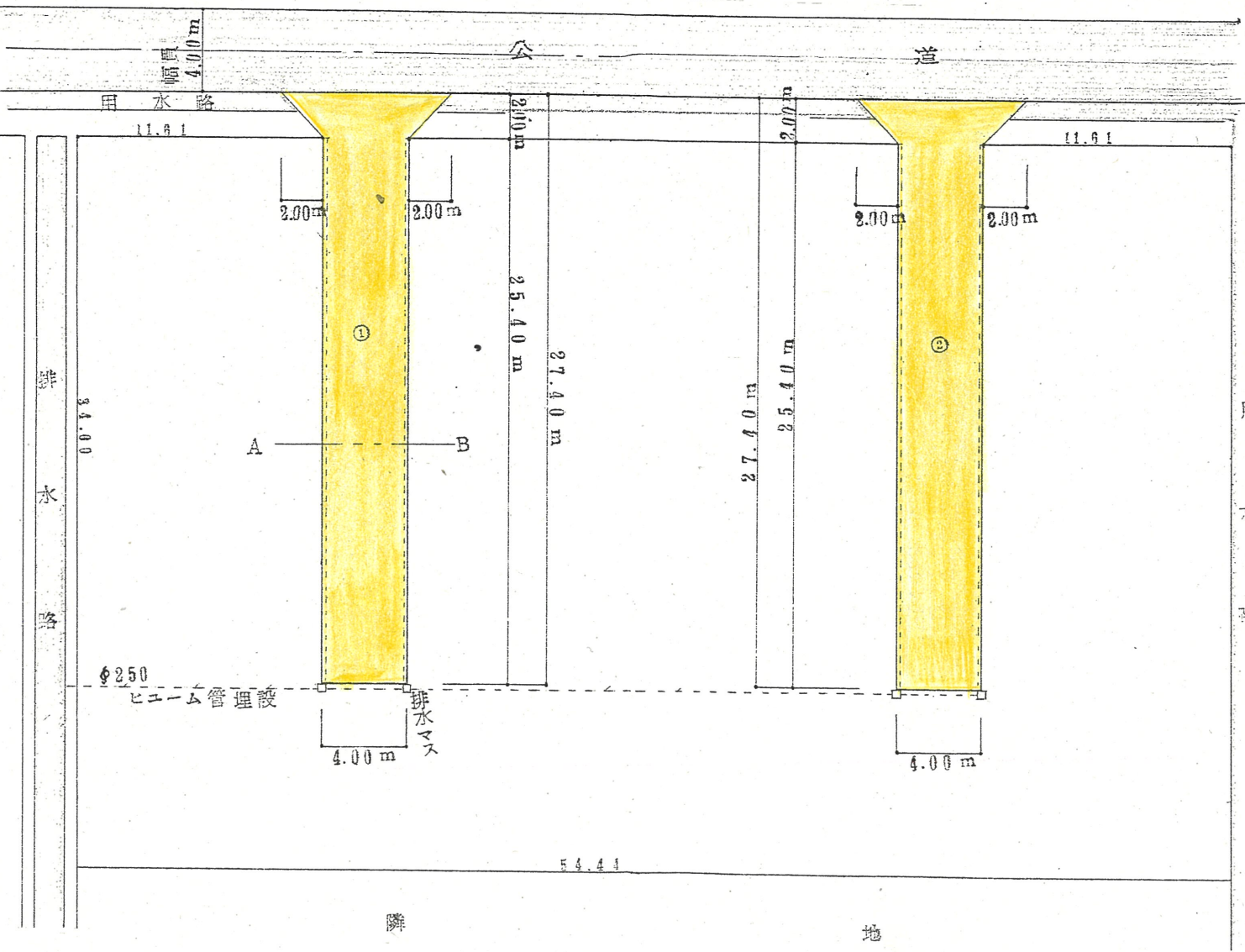
実測図 1/300

申請地 浜松市西島町宇沢木 329番 330番

断面図 1/30



|         |       |          |
|---------|-------|----------|
| 道路位置指定図 | 指定番号  | 46-104   |
| 西島町 地内  | 指定年月日 | S46.10.4 |



公図写 1/500

