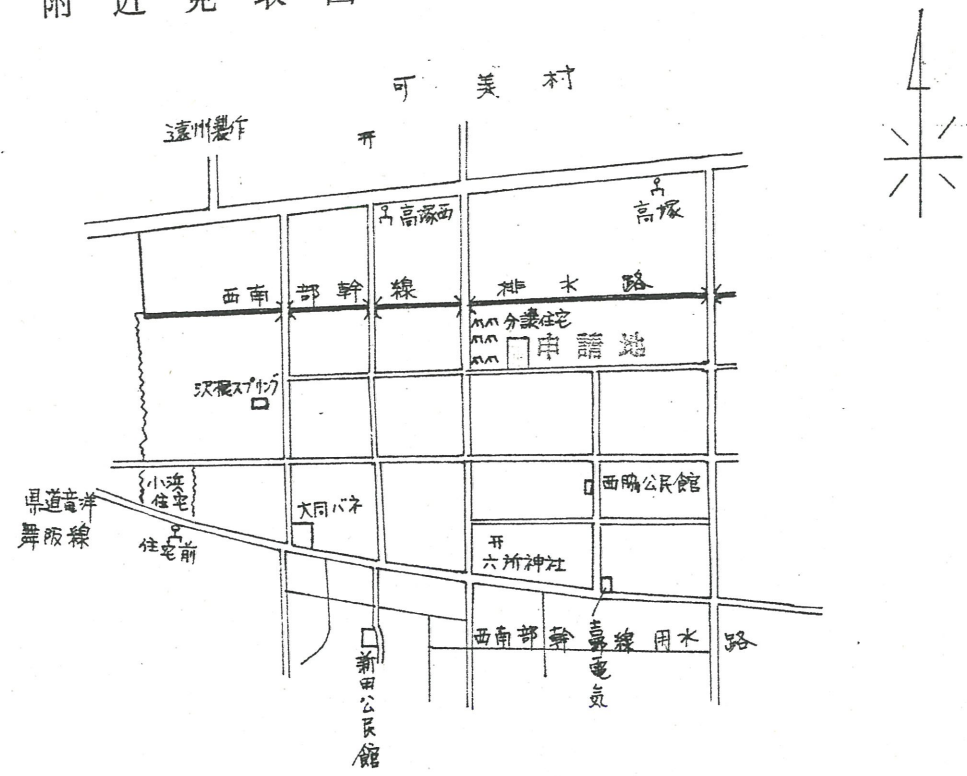
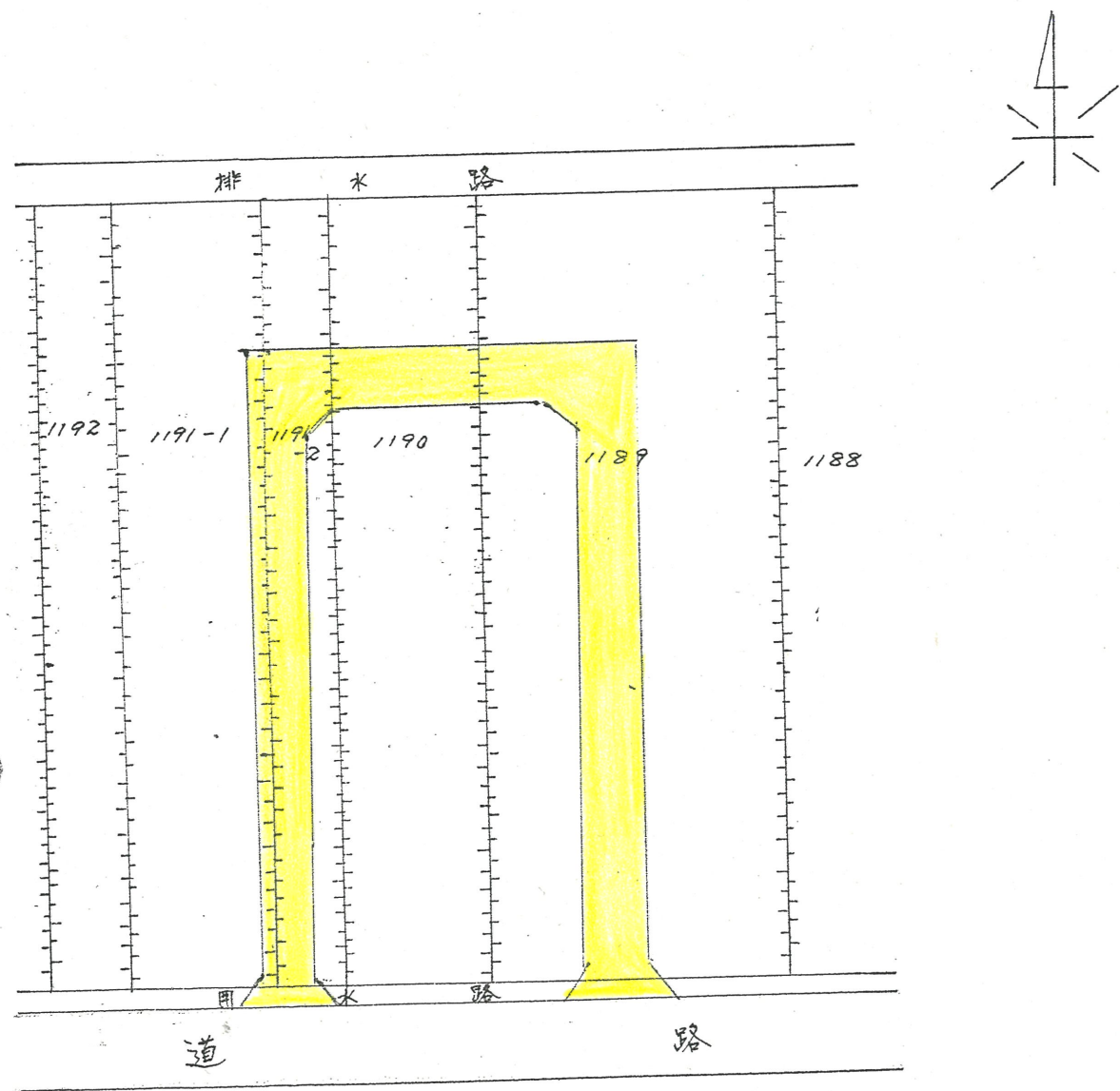
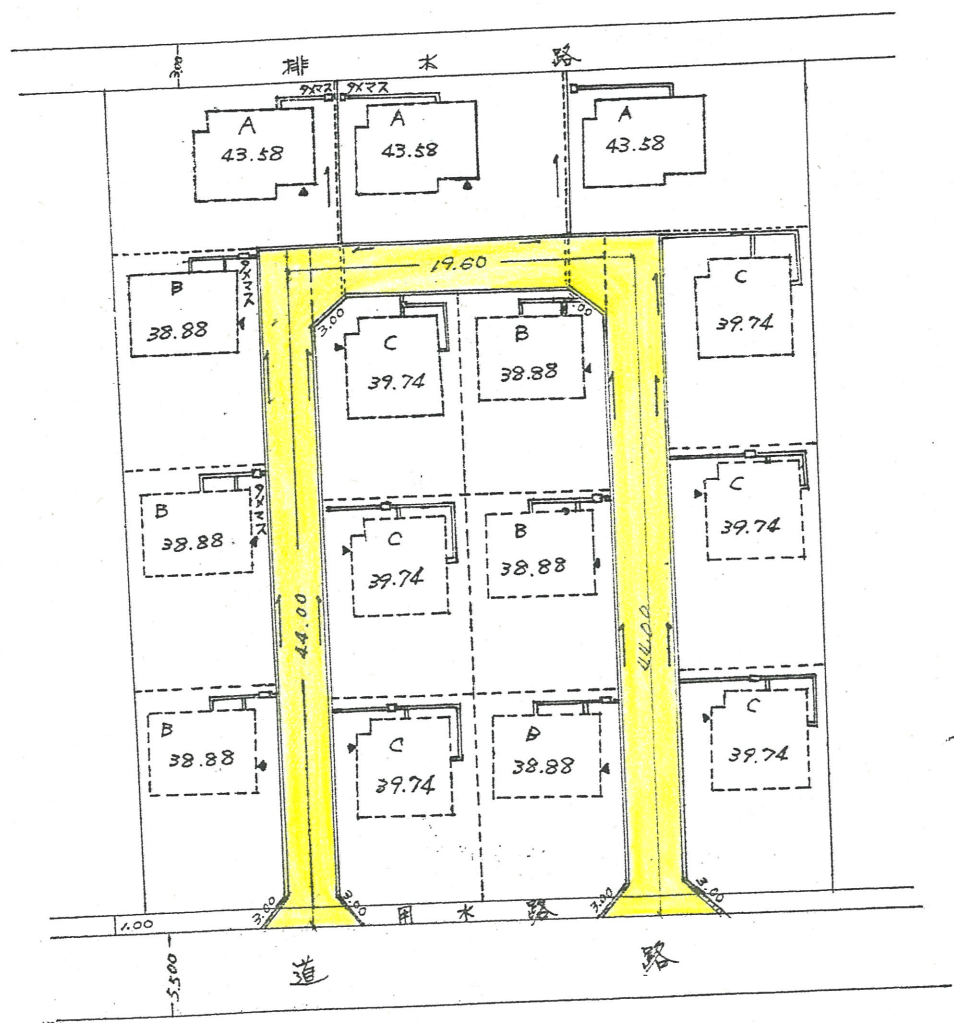
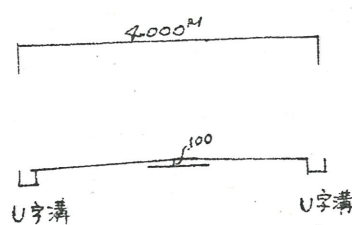


附近見取図



断面図

道路位置指定図	指定番号	45-95
小沢渡町 地内	指定年月日	S45.10.22



水路占用許可済であることが  
証明(ます(昭和44年6月22日付)  
土木部  
建設局長  
印  
建設局長  
印  
建設局長  
印  
建設局長  
印

実測図 縮尺 1/500

公図写 縮尺 1/500