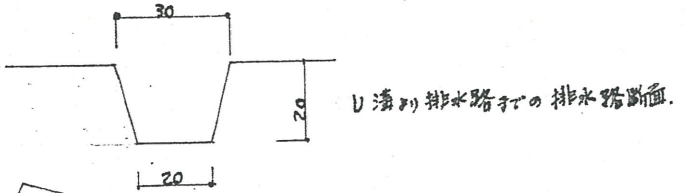
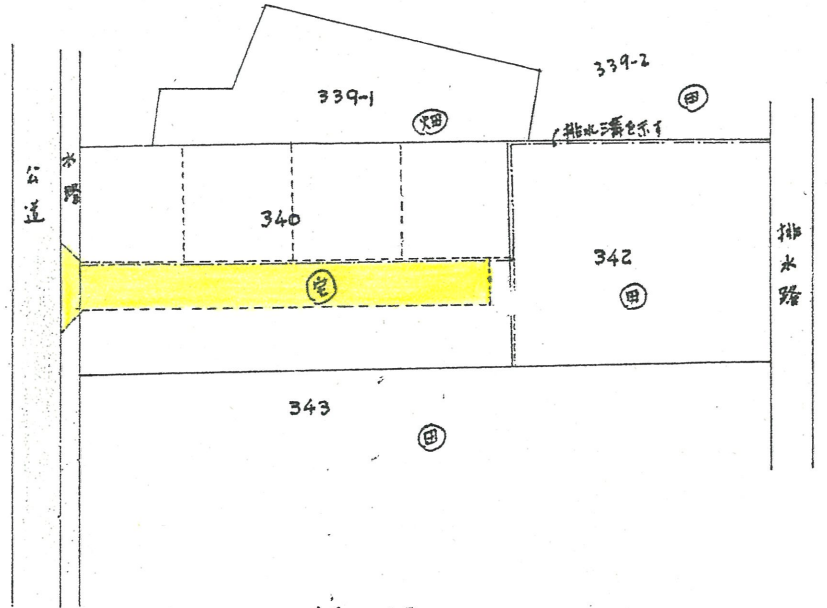
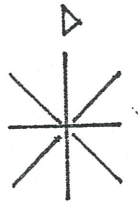
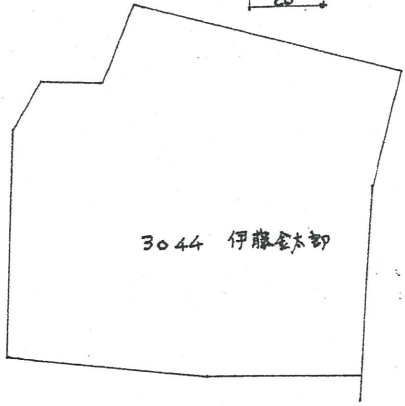


| | | |
|---------|-------|-----------|
| 道路位置指定図 | 指定番号 | 45-94 |
| 積志町 地内 | 指定年月日 | S45.10.22 |

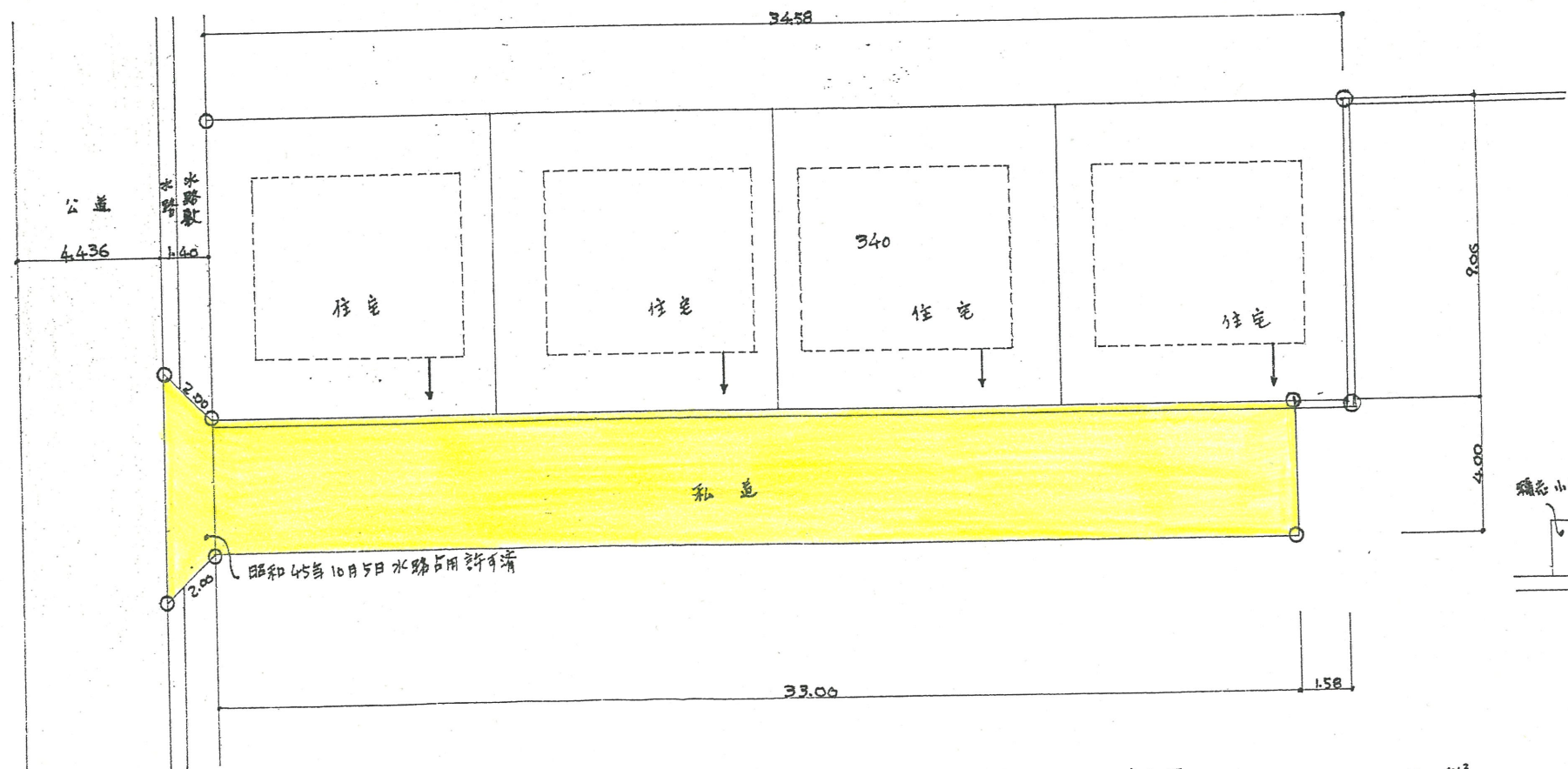
地籍図 (実測図及び公図写)



縮尺 1:20



仮換地縮尺 1:600



実測図 S=1:200

造成面積 $4.00 \times 33.00 = 132 \text{ m}^2$
 " 水路部分 2.60 m^2
 139.60 m^2

附近見取図

