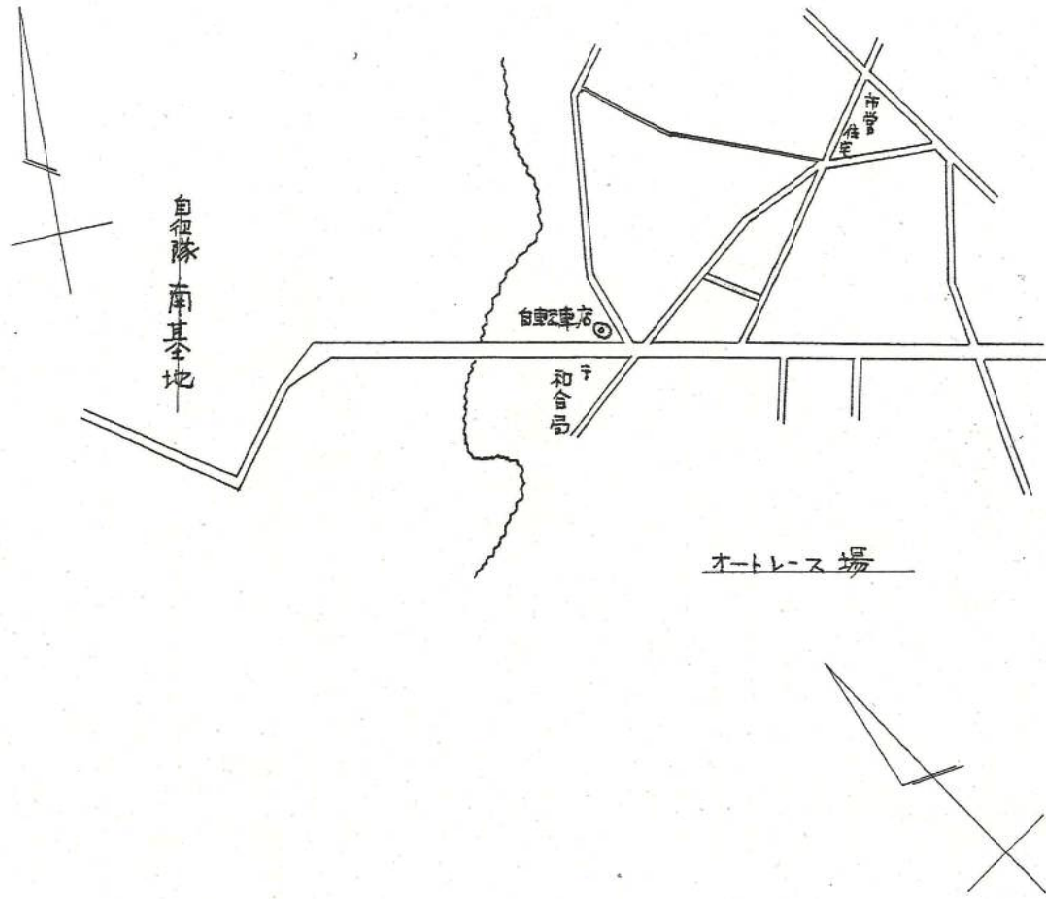
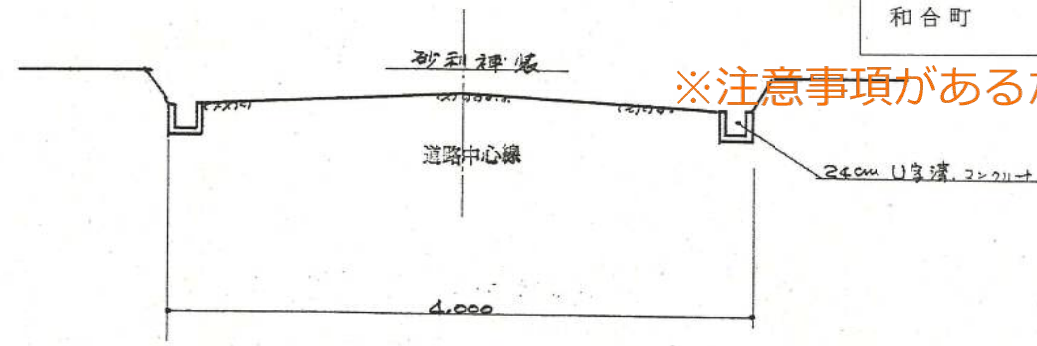


附近見取図

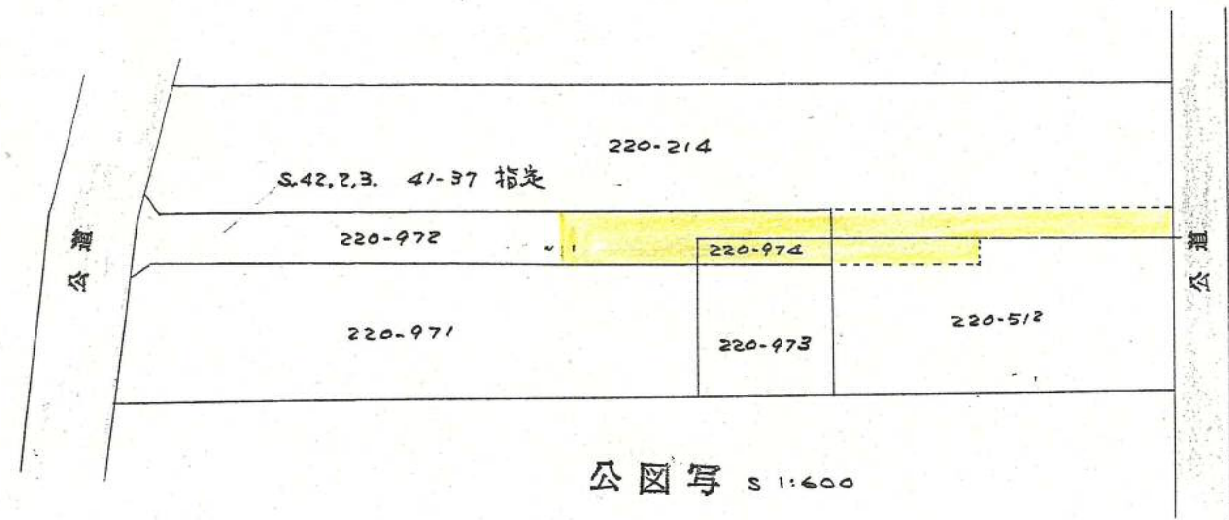


断面図 1:50

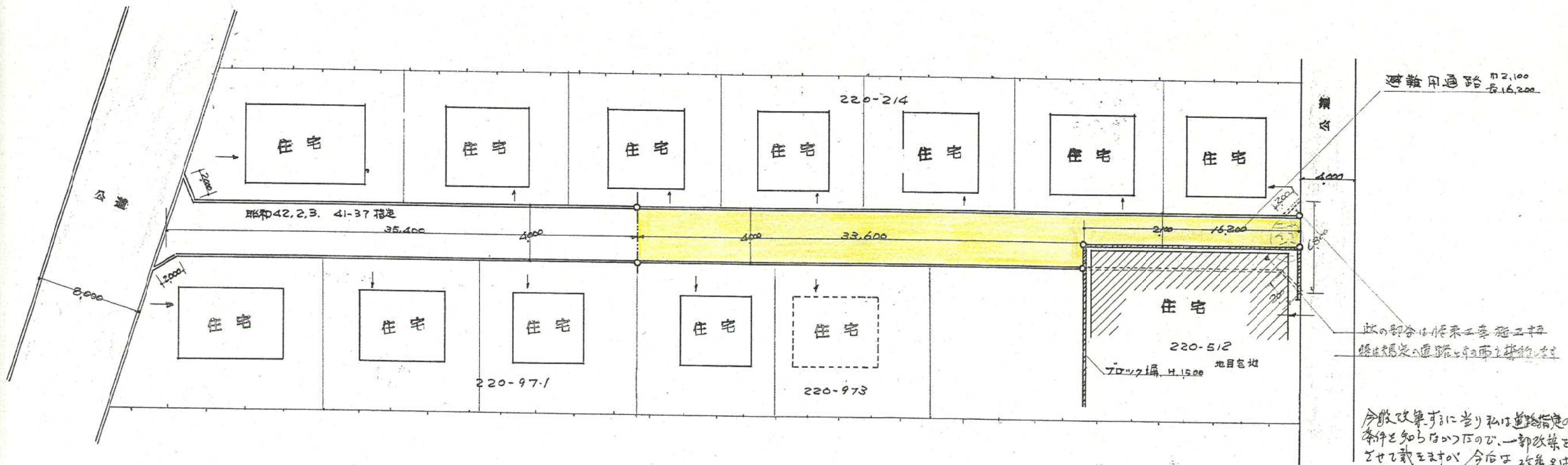


道路位置指定図	指定番号	45-57
和合町 地内	指定年月日	S45. 9. 9

※注意事項があるため、窓口にてご確認ください。



公図写 1:600



実測画 1:300

今後改築するに当り、私は道路指定の条件を知らず、一部改築をせしめたとす。今後は改築又は新築する場合、指定の条件に従うことを誓約いたします。  
昭和55年3月28日