道路位置指定図	指 定 番 号	45- 28
初生町　　　地内	指 定 年月日	S45. 8.25

附 近 見 取 図

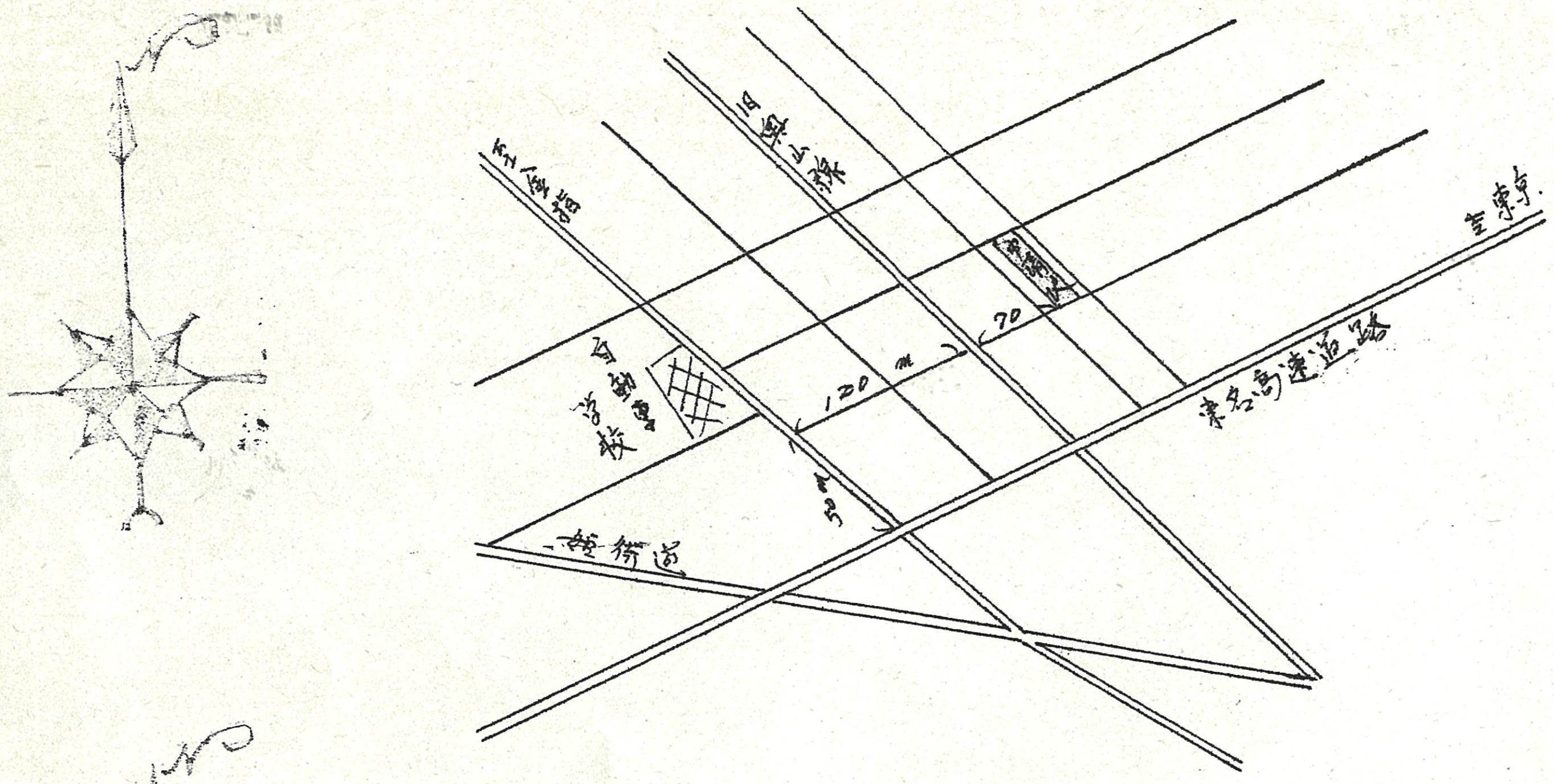

断　面　図

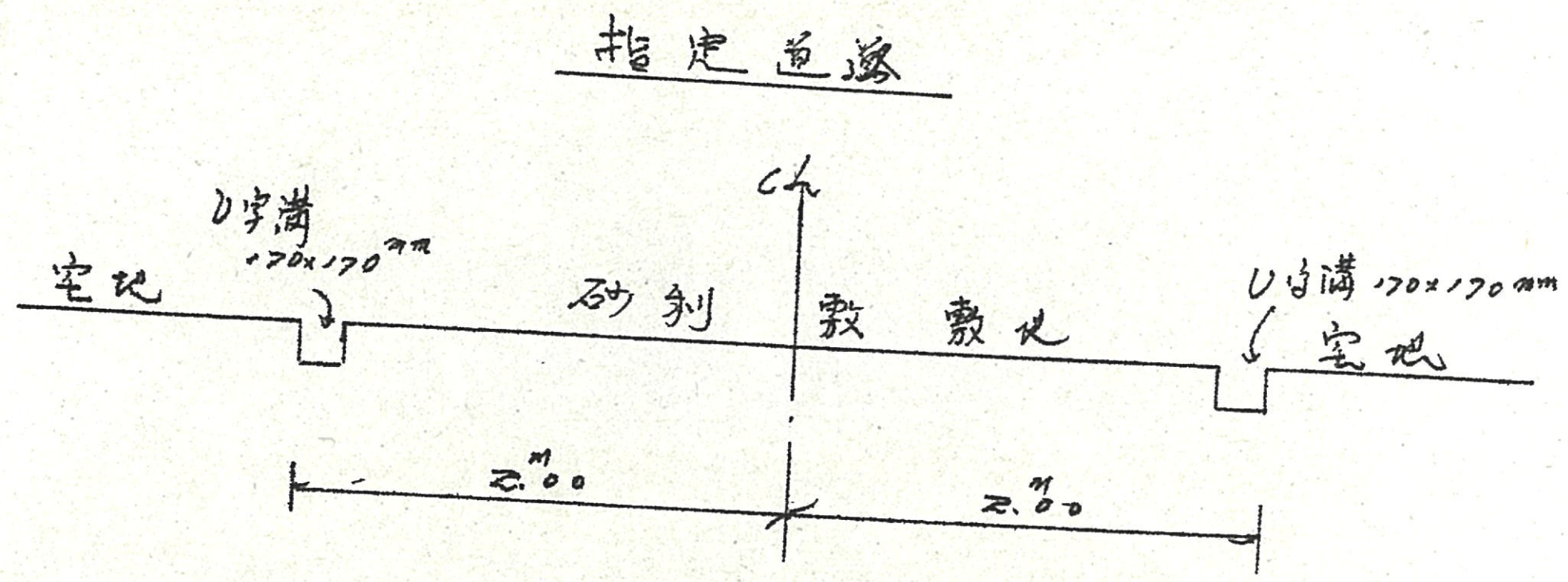

公 図 写

S=1:600

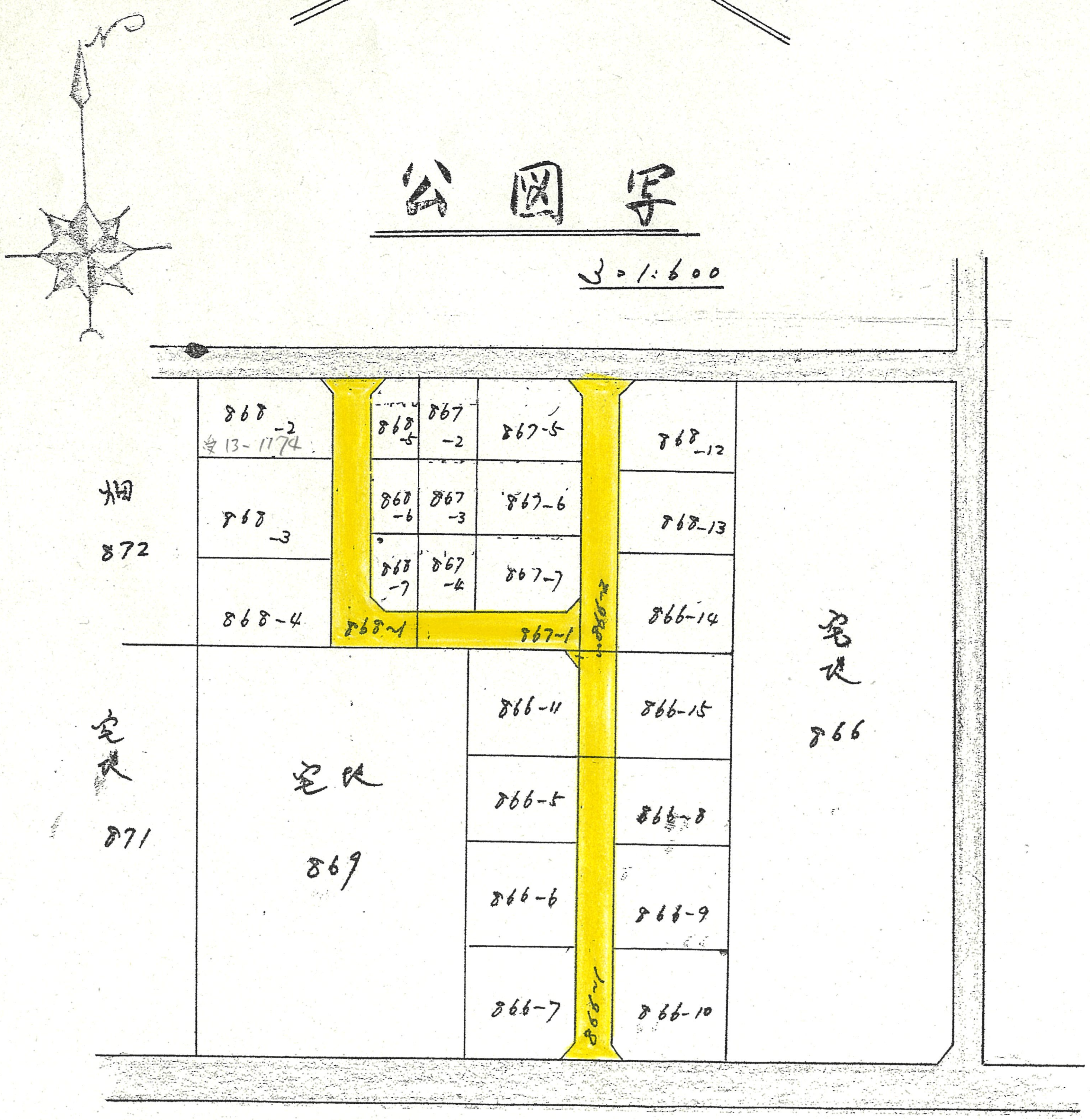

測 量 図
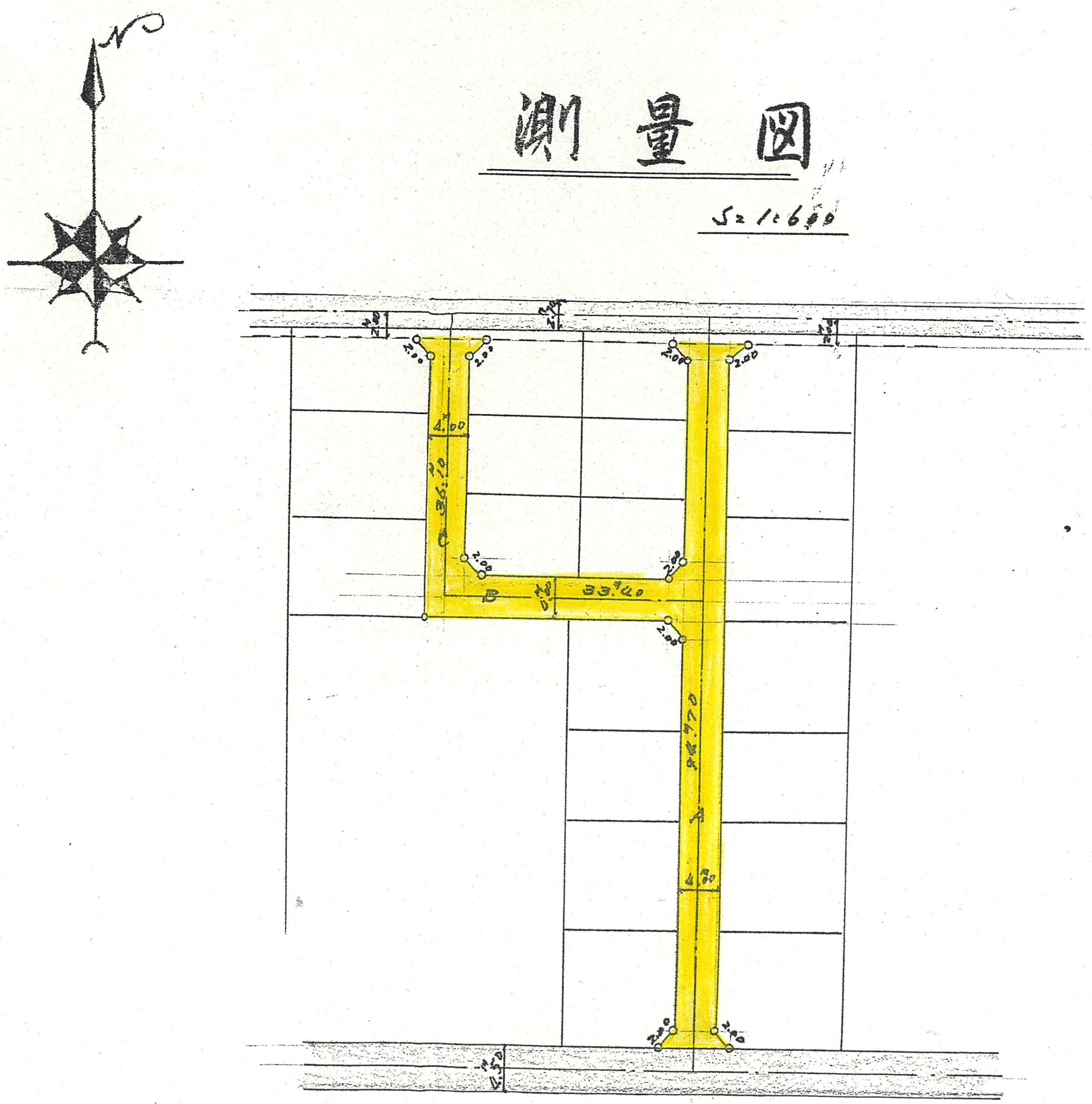
S=1:600