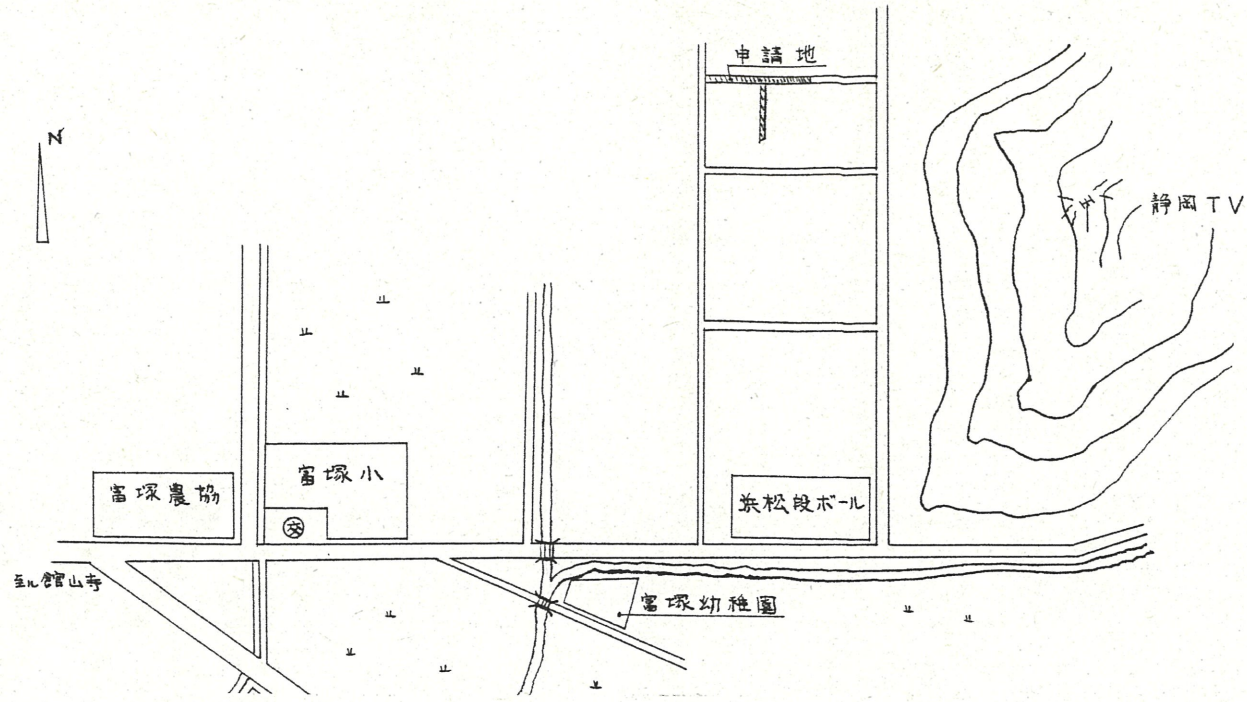
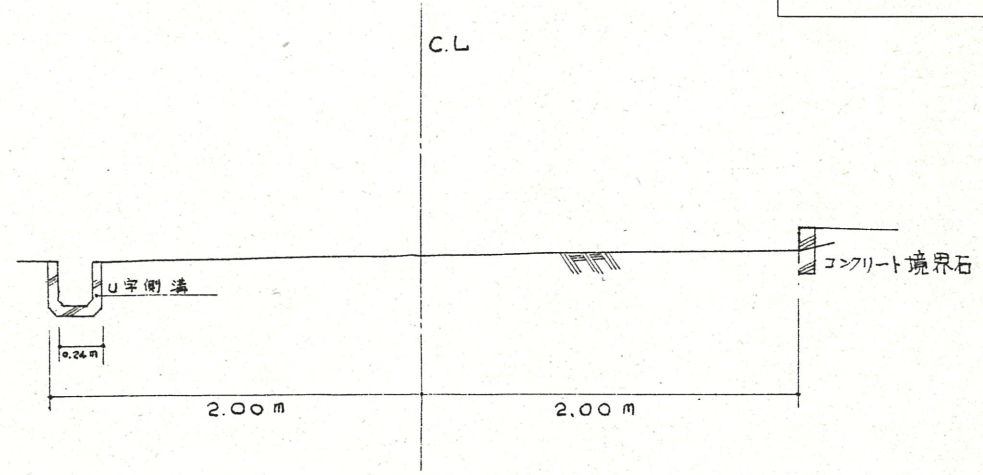


附近見取図



断面図

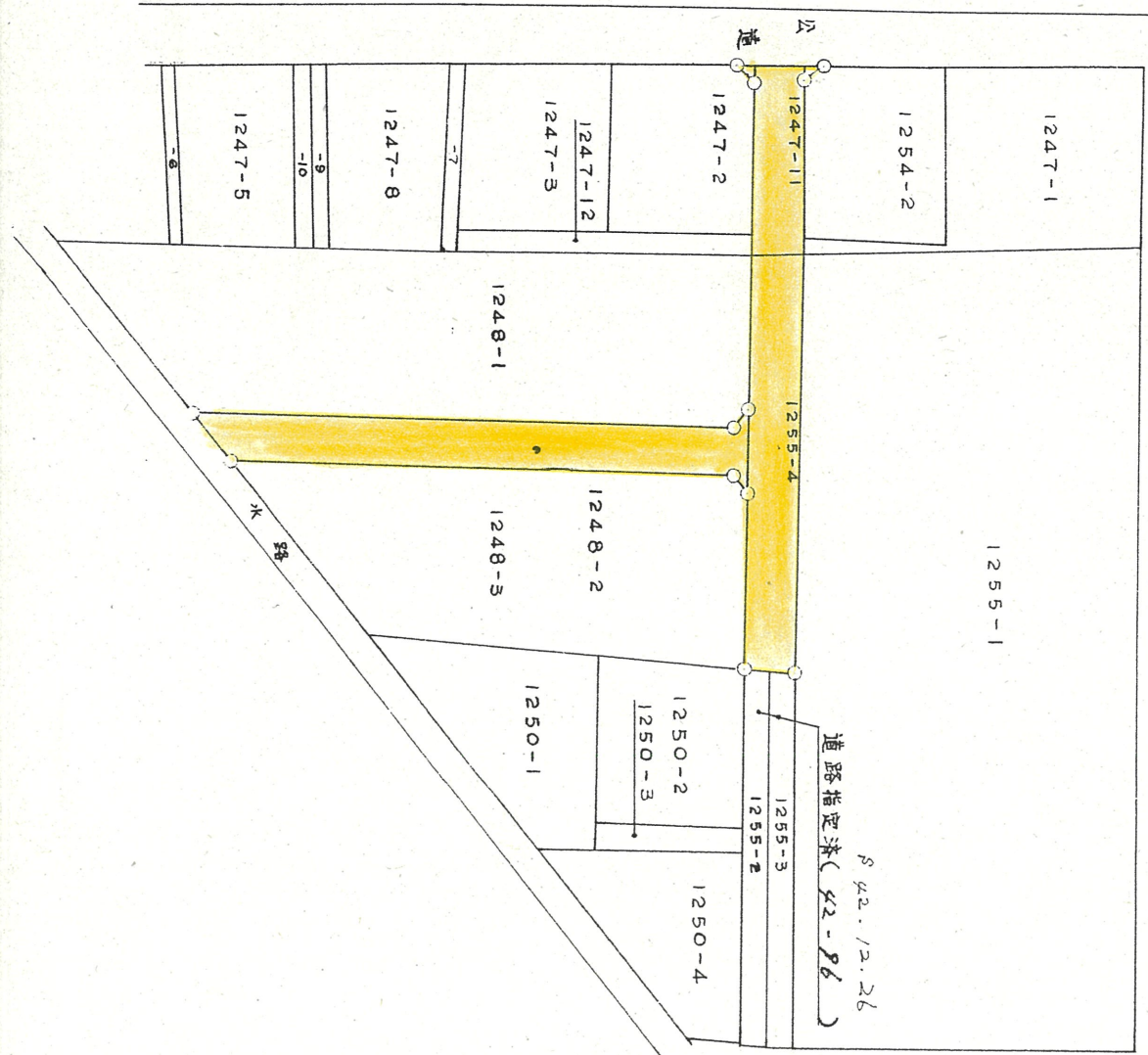
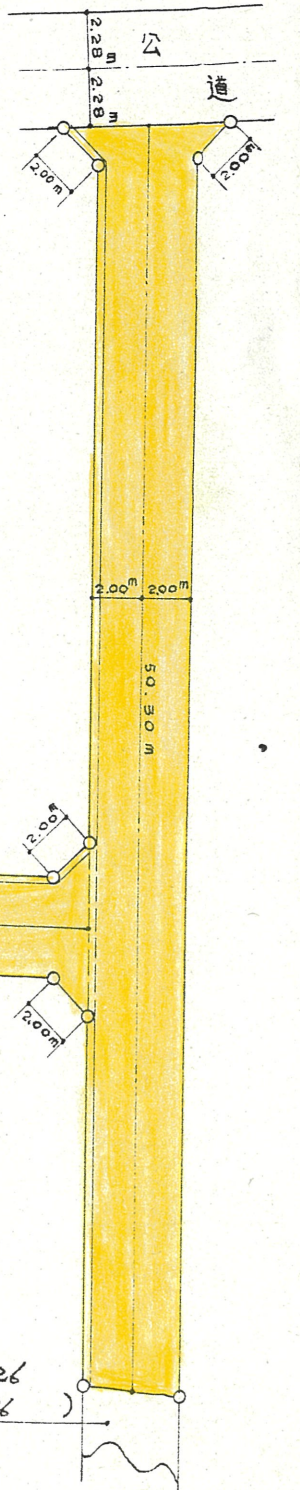
S: 1/40



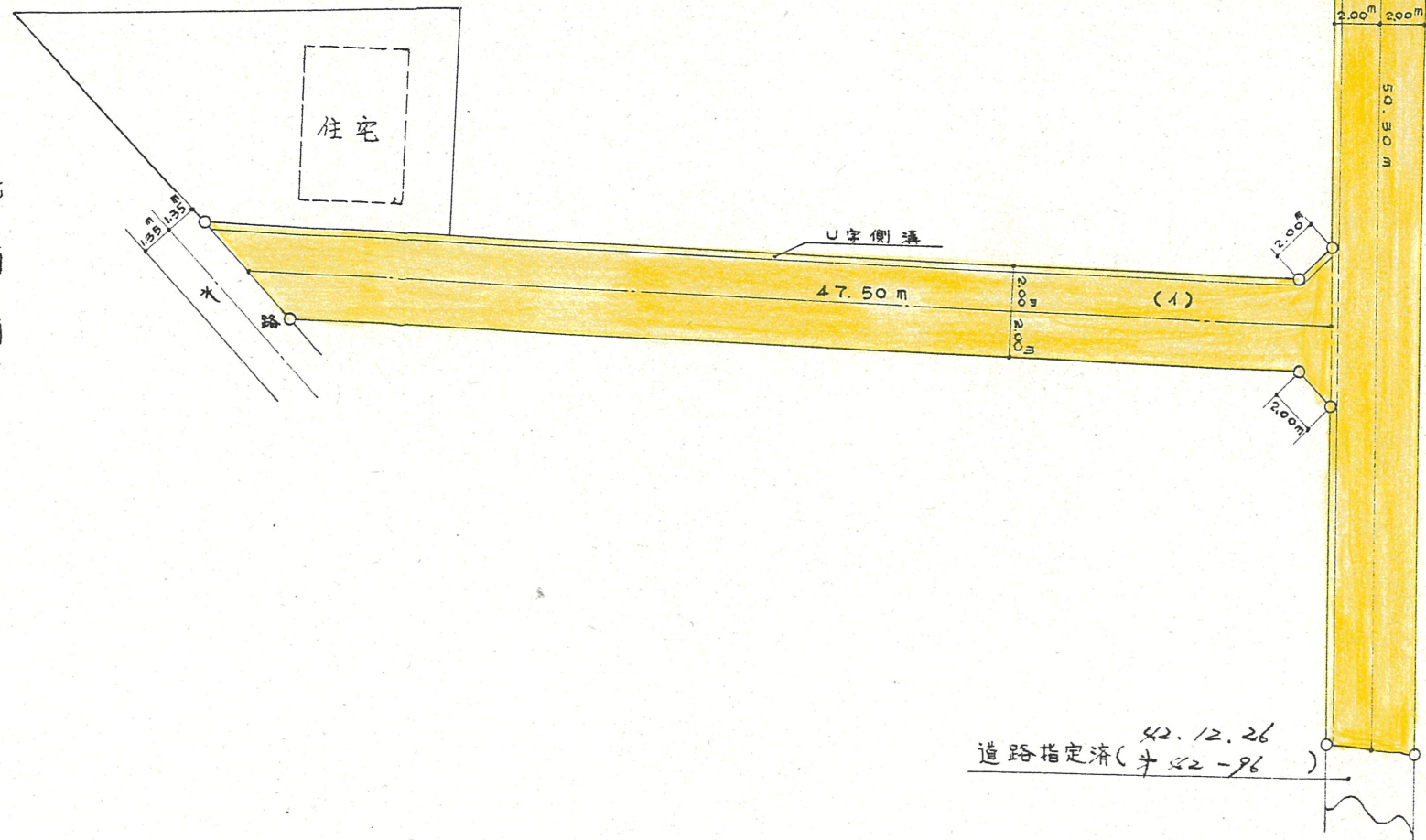
道路位置指定図	指定番号	45-208
富塚町 地内	指定年月日	S46. 3. 25

実測図

S: 1/300



公図写 S: 1/600



42.12.26  
道路指定済(斗42-96)