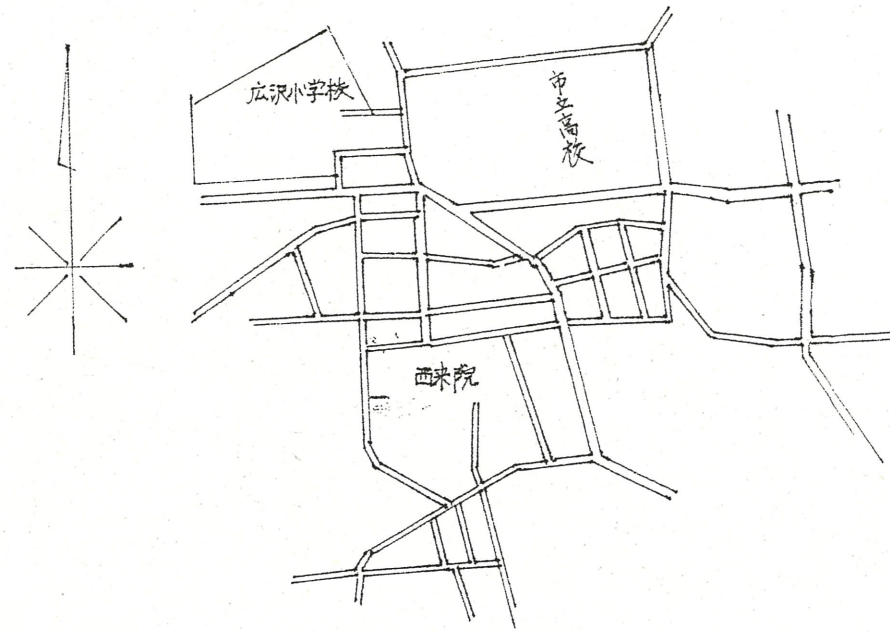
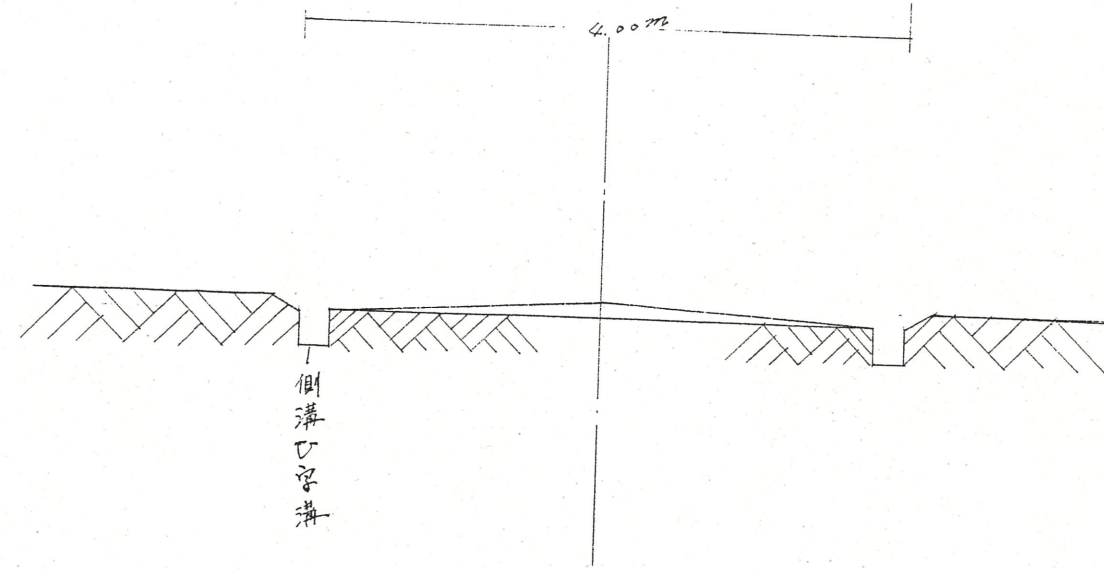


附近見取図



断面図

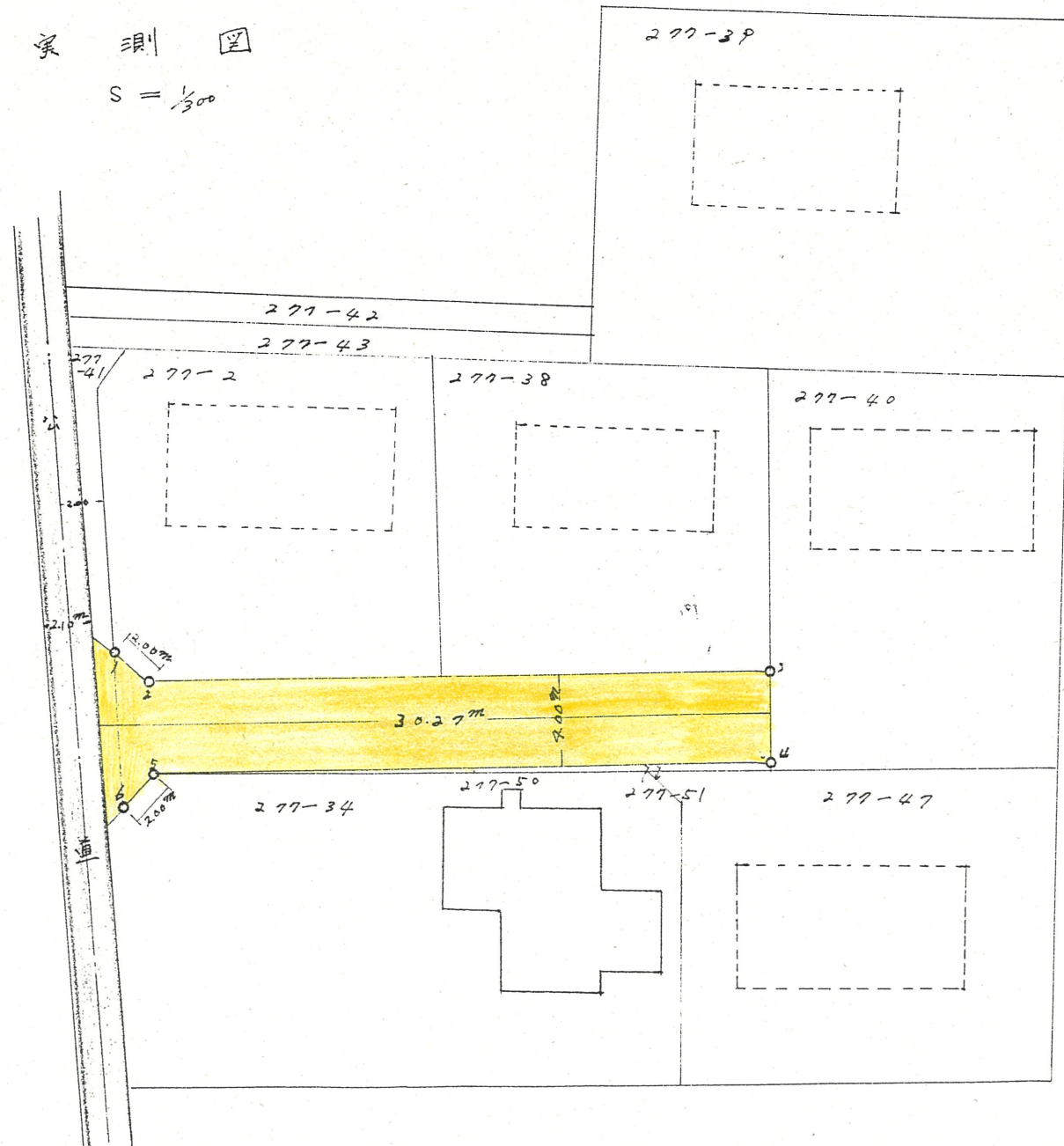


道路位置指定図	指定番号	45-190
広沢二丁目 地内	指定年月日	S46. 5. 8

地籍図 (実測図及び公図写)

実測図

$S = \frac{1}{300}$



公図写

$S = \frac{1}{600}$

