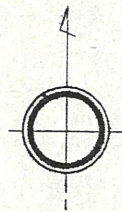
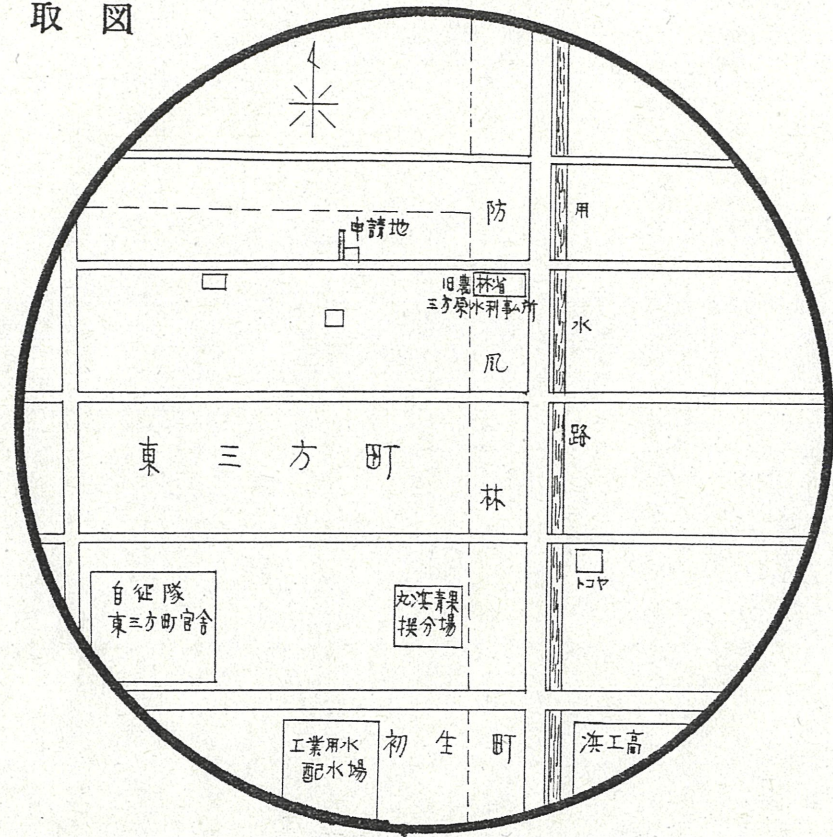
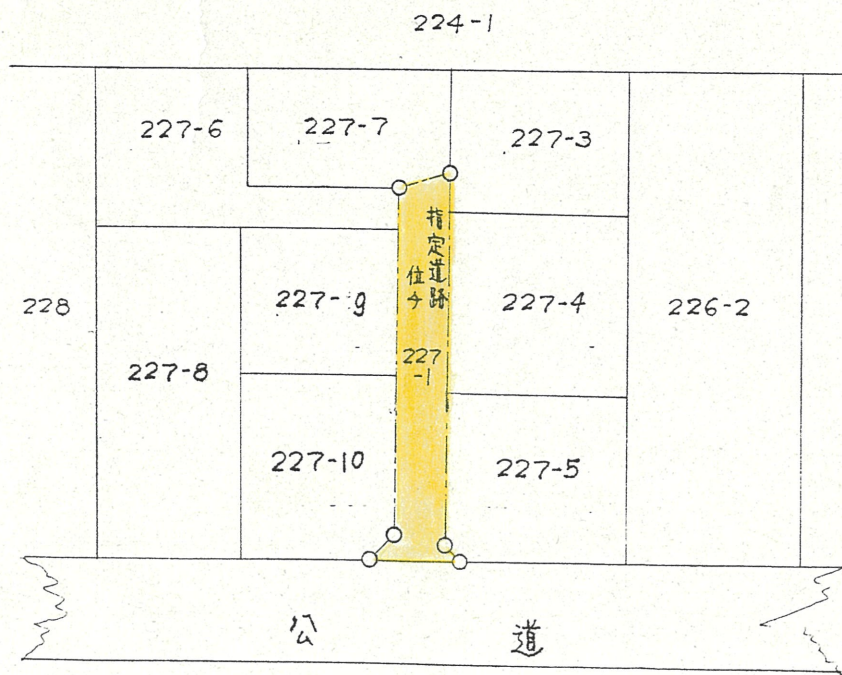


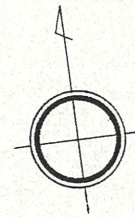
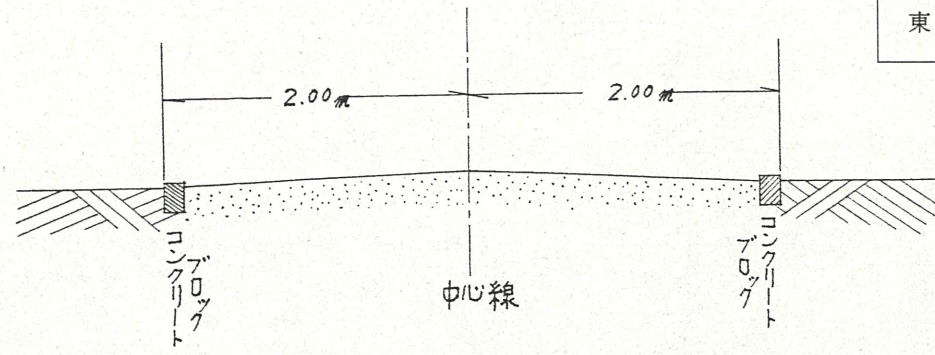
附近見取図



公 図 写 S.1/600  
 浜松市 東三方町 227番1



断 面 図 S.1/50



実 測 図 S.1/300

延長 31.60 m  
 巾員 4.00 m

道路位置指定図	指定番号	45-186
東三方町 地内	指定年月日	S46. 2.23

