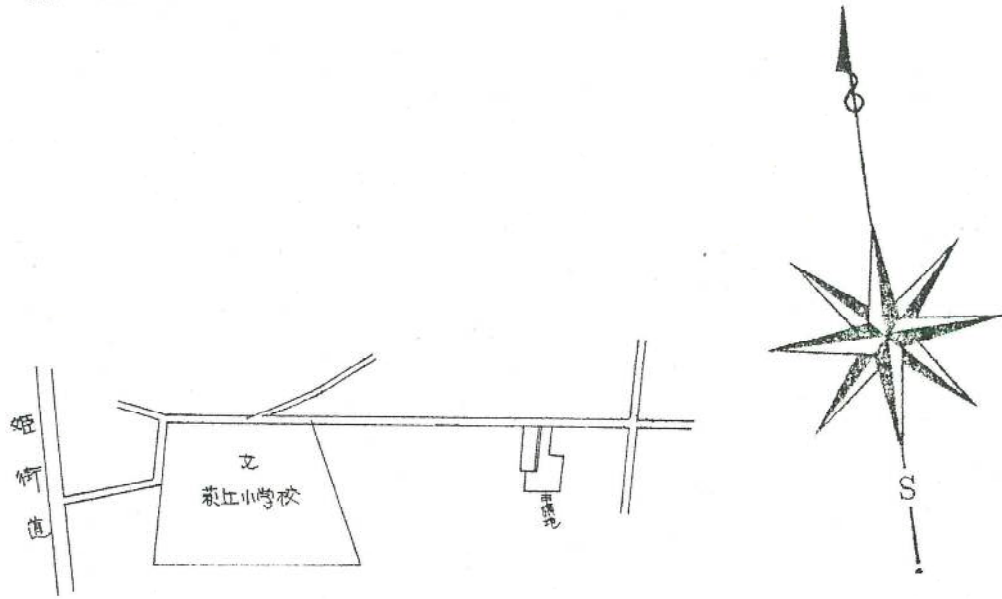


附近見取図

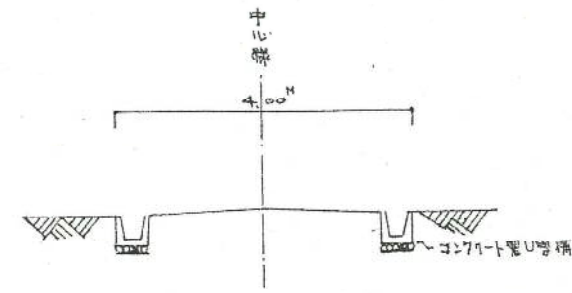


籍 図 公図写 1:300



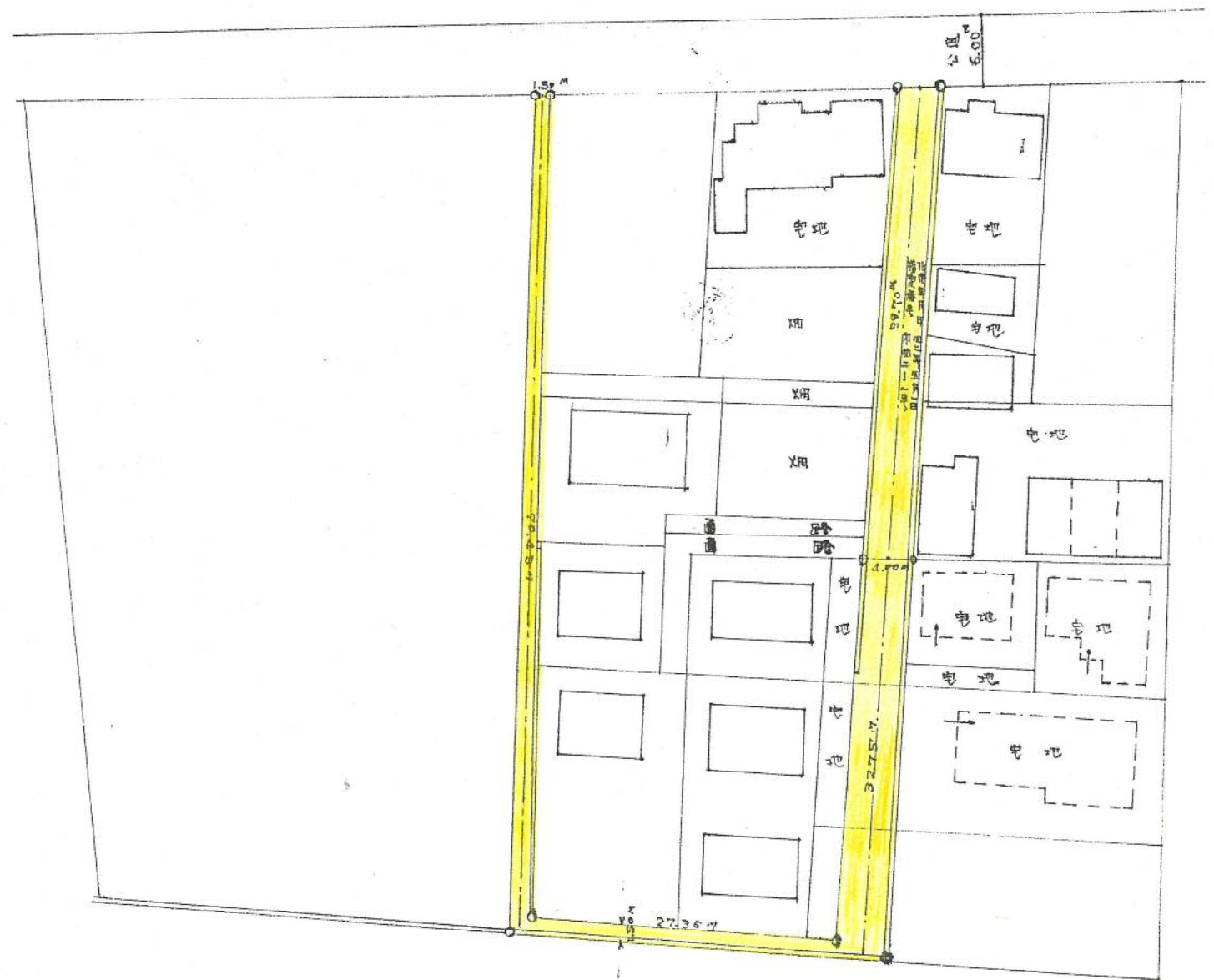
断 面 図

1:100



道路位置指定図	指定番号	45-146
幸町 地内	指定年月日	S46. 1.12

実測図 1:500



※別紙 幸四丁目位置指定道路(42-1・45-146) 非常用通路変更についての覚書

幸10号線 (車道幅員6.0m)

