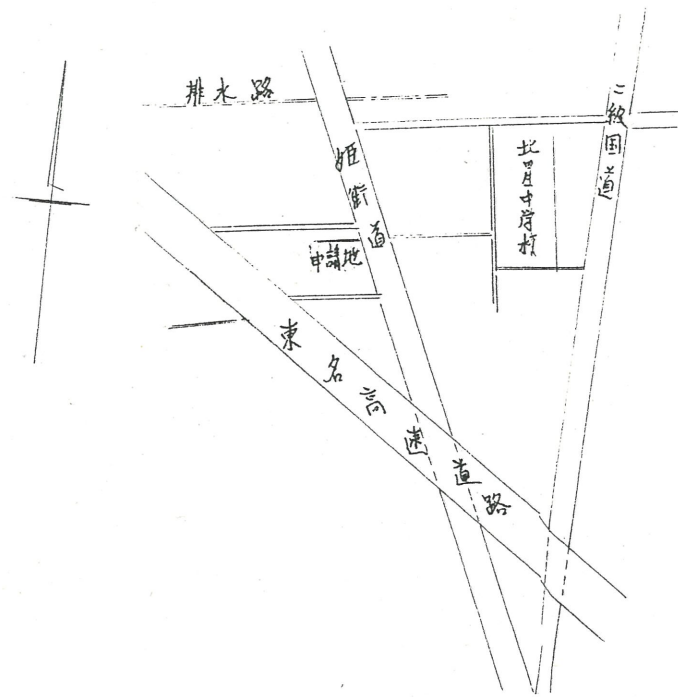
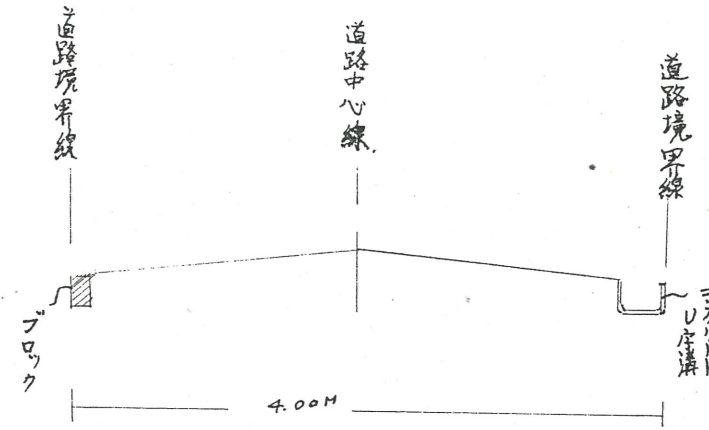


附近見取図



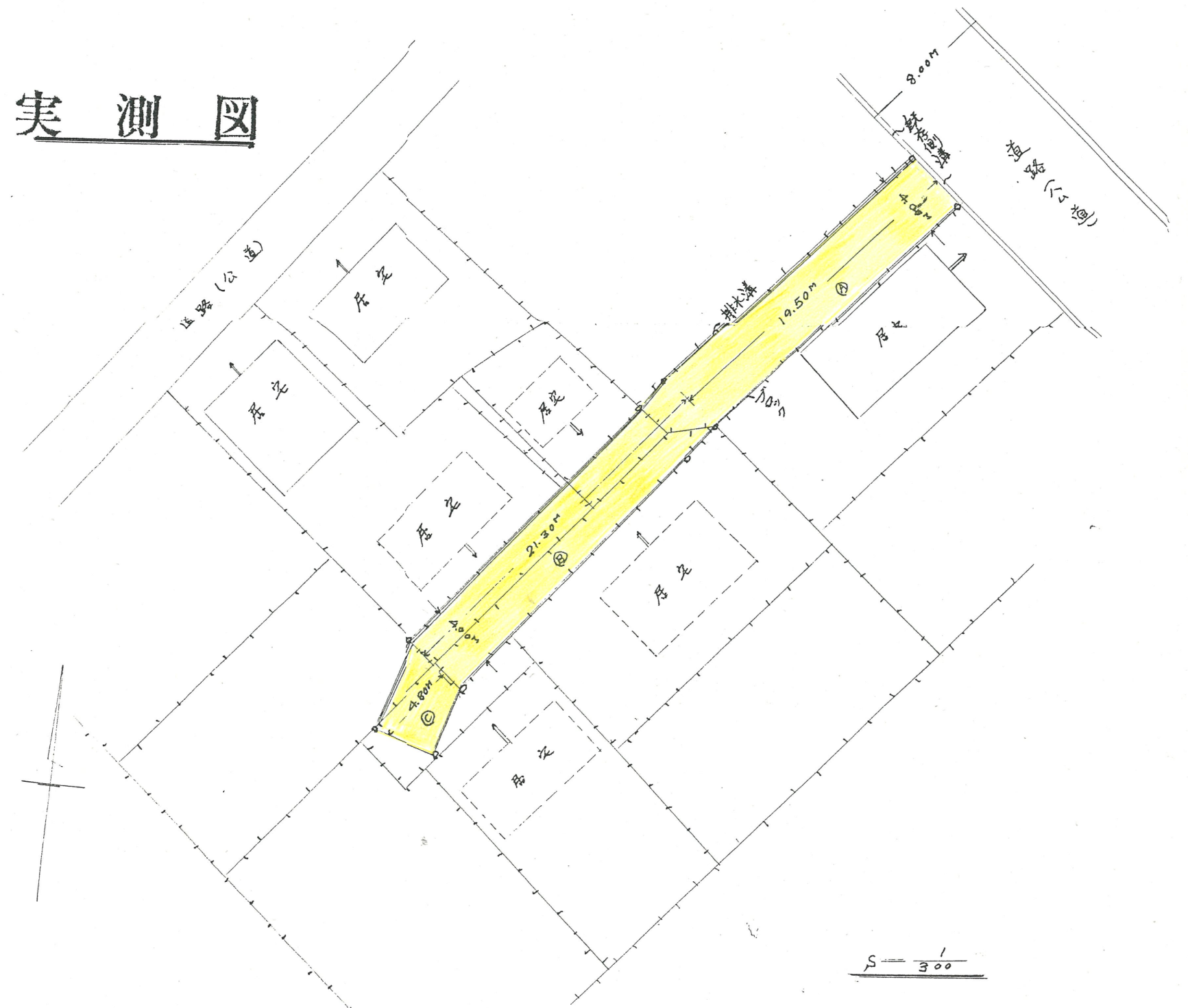
地籍図 (実測図及び公図写)

断面図

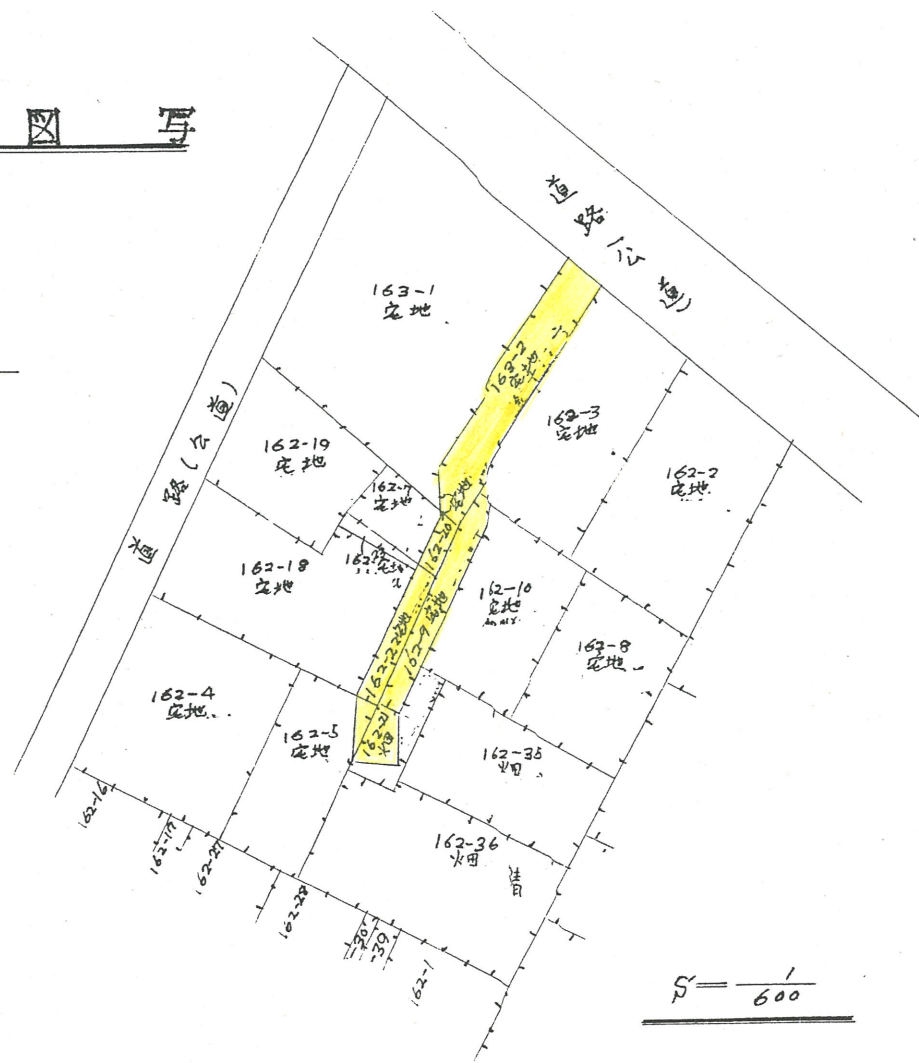


道路位置指定図	指定番号	45-109
葵町 地内	指定年月日	S46. 1. 9

実測図



公 図 写



S = 1/600

S = 1/300