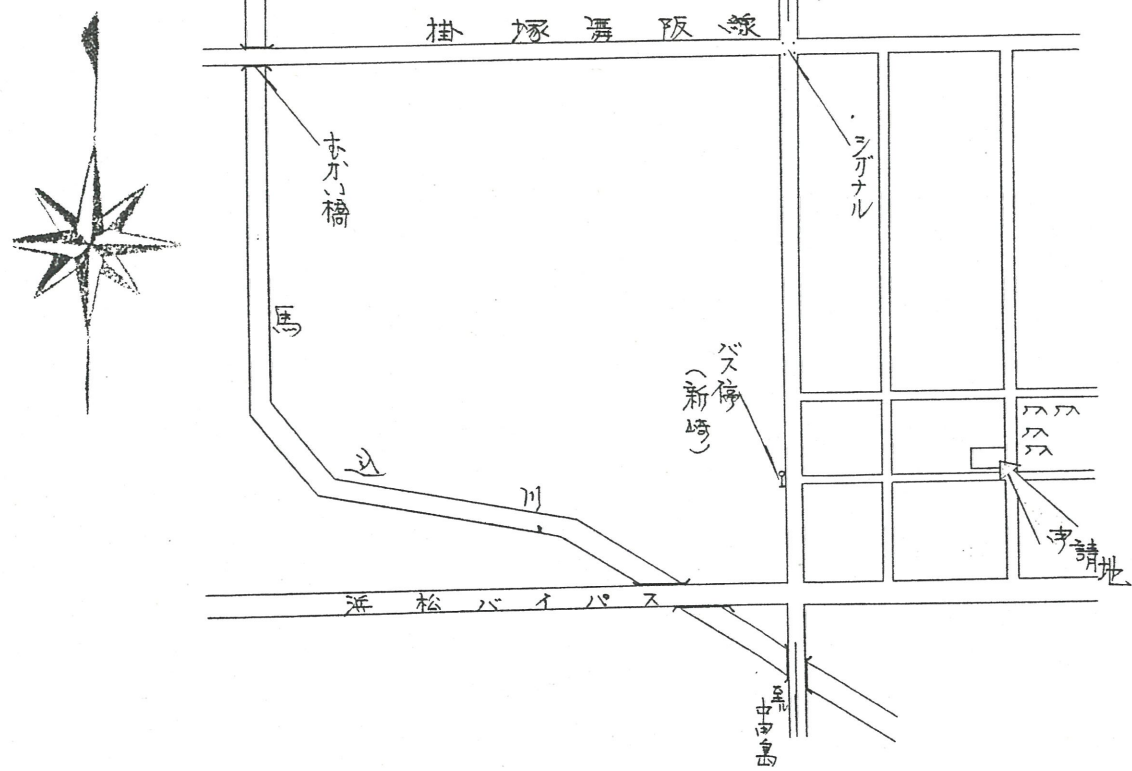
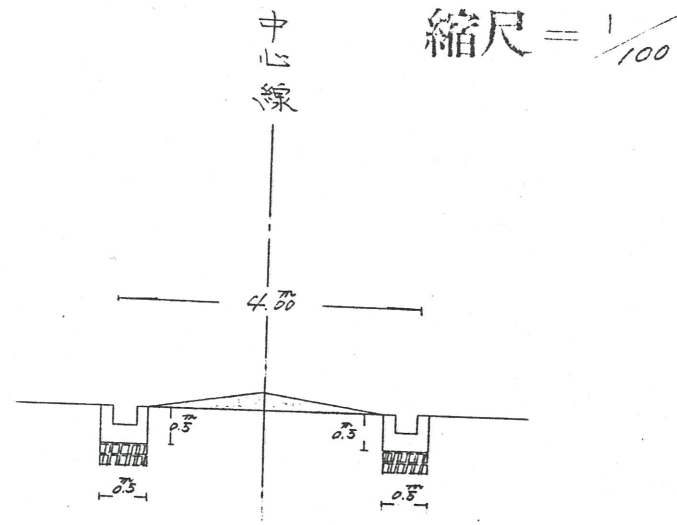


附近見取図



道路位置指定図	指定番号	45-107
中田島町 地内	指定年月日	S45.11.5

① 断面図

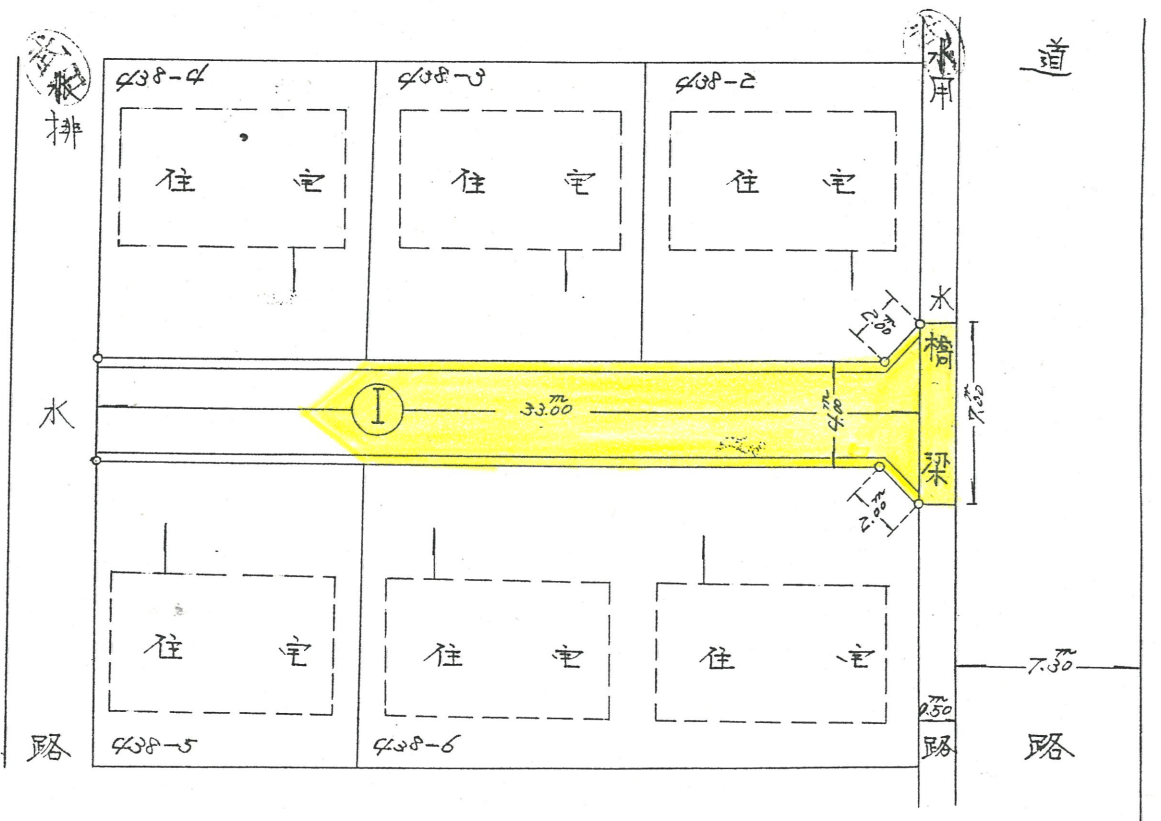


縮尺 = 1/100

実測図

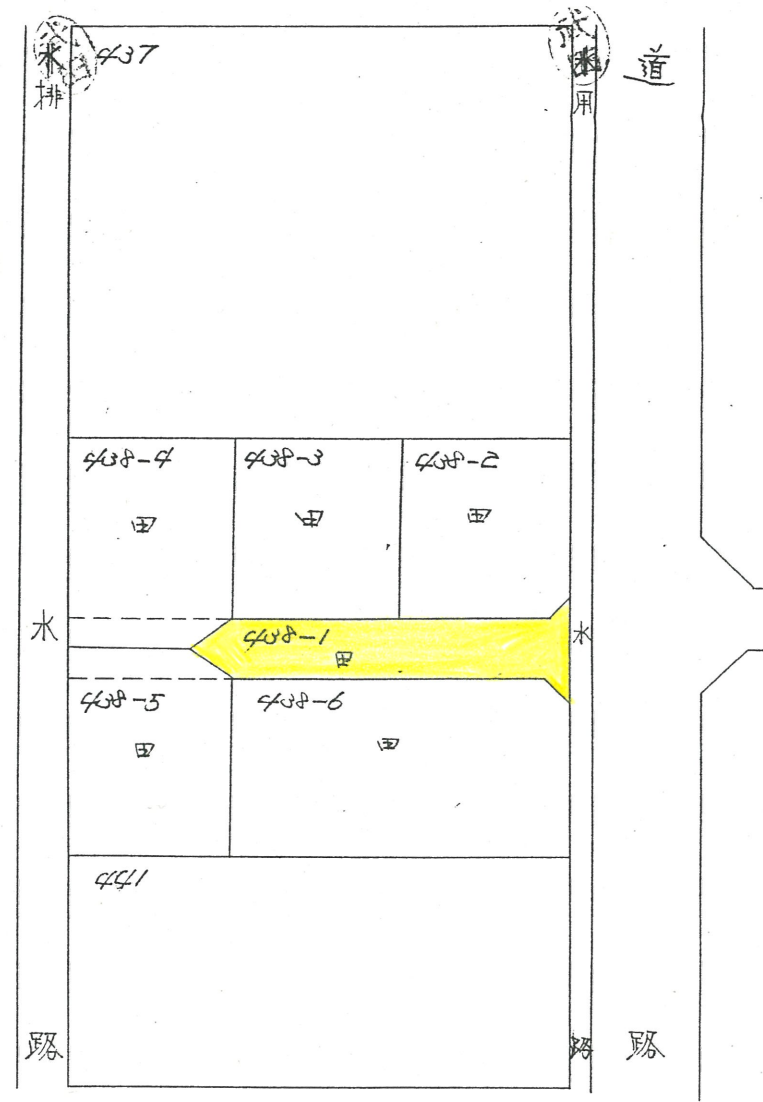


縮尺 = 1/300

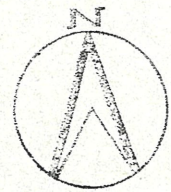
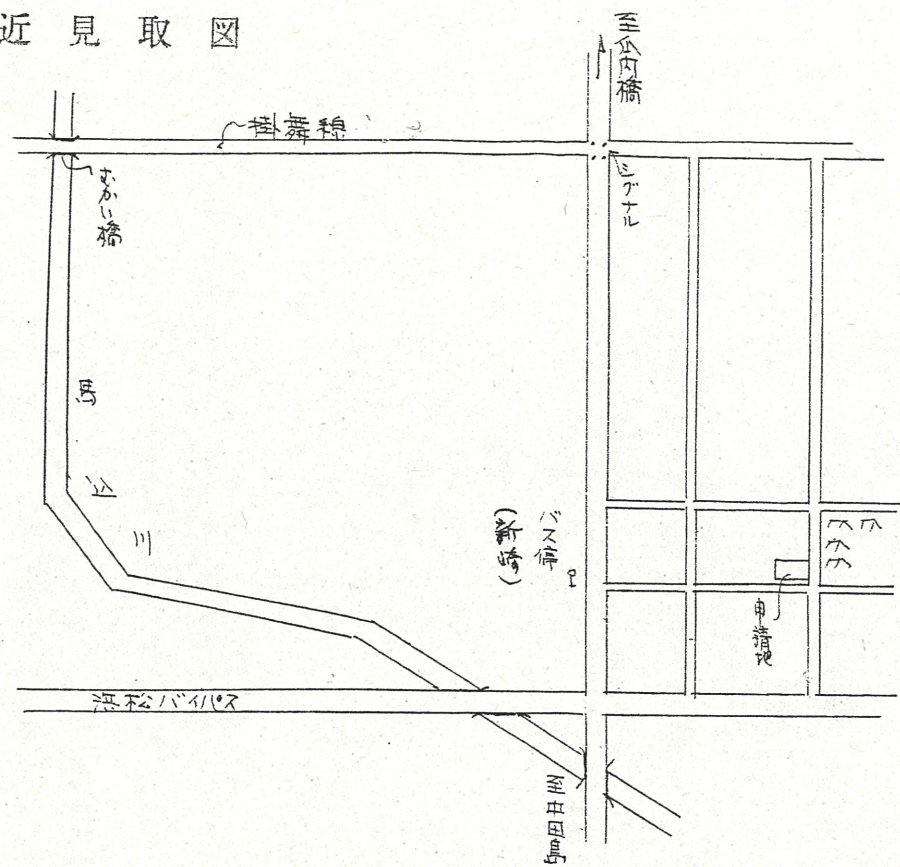


公園写

縮尺 = 1/500


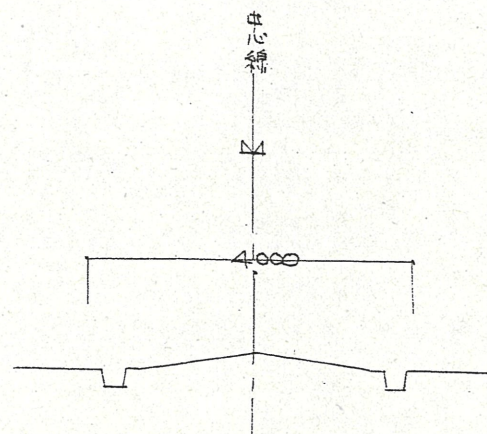


附近見取図



道路位置指定図	指定番号	46-117
中田島町 地内	指定年月日	S46. 9. 21

断面図 $S=1/100$



公図写 $S=1/500$

地籍図 (実測図及び公図写)

実測図 $S=1/300$

