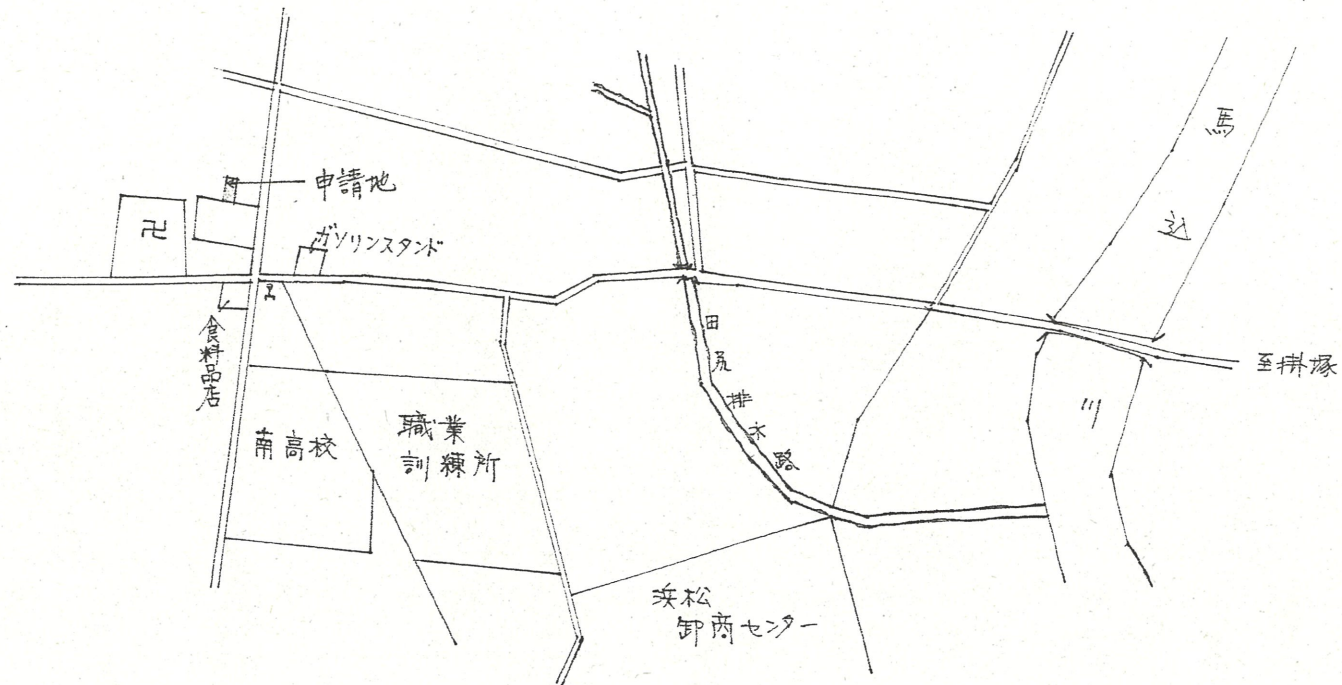
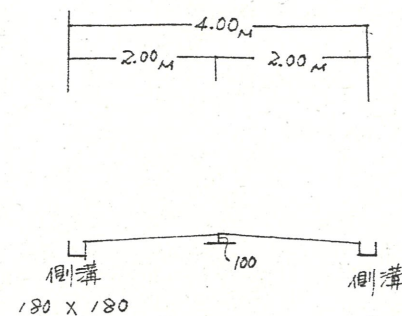


附近見取図

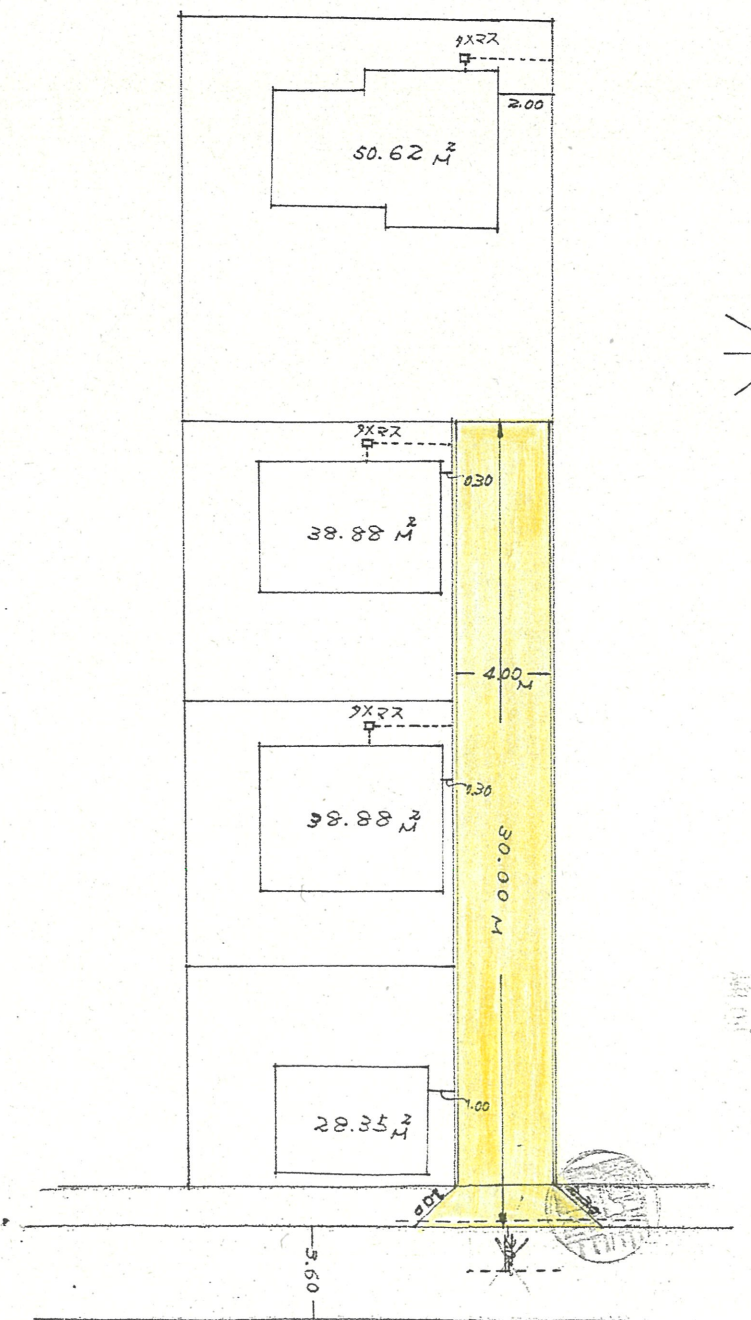


断面図



| | | |
|---------|-------|----------|
| 道路位置指定図 | 指定番号 | 44-79 |
| 法枝町 地内 | 指定年月日 | S45.10.8 |

地籍図 (実測図及び公図写)



道路占用許可済 (昭和44年12月12日) であることを
証明する
昭和45年9月19日

