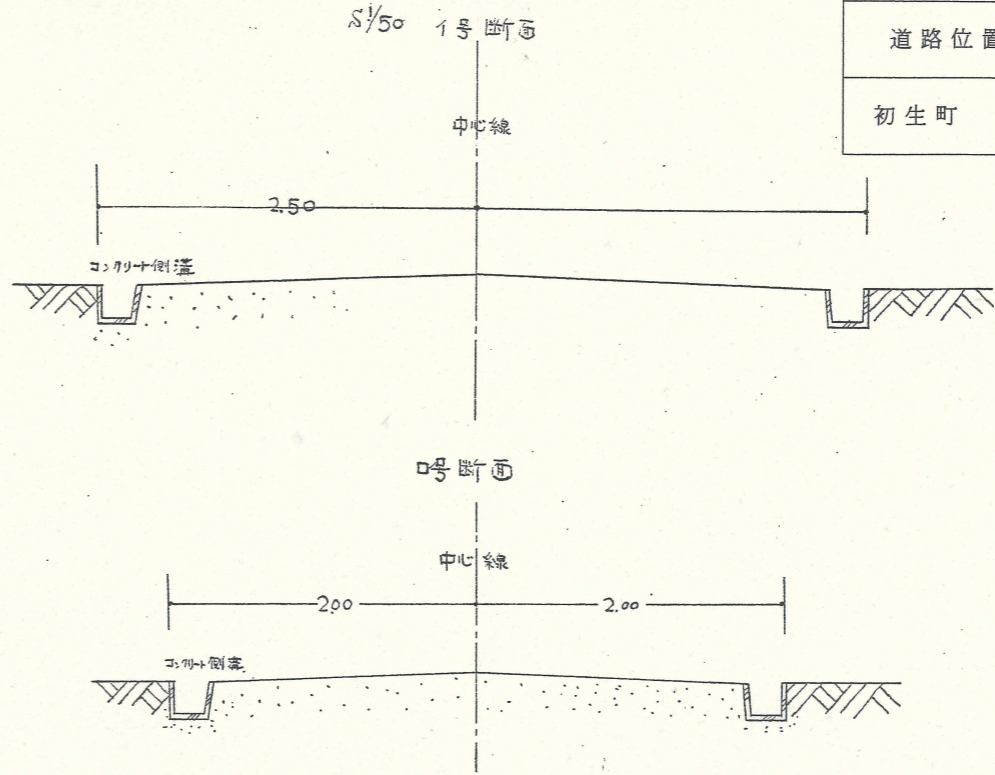
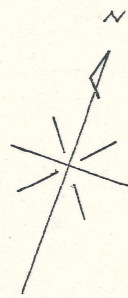


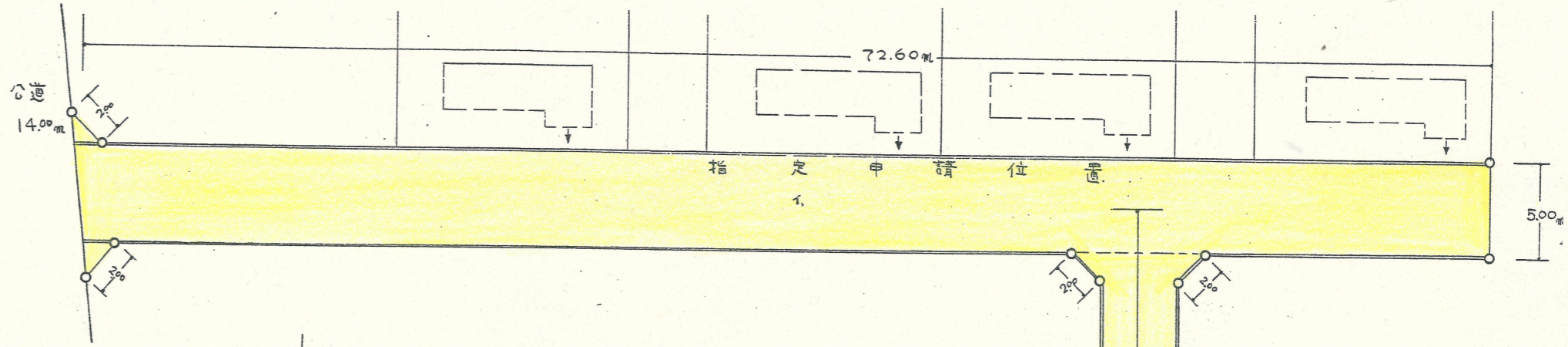
道路位置指定図	指定番号	44-51
初生町 地内	指定年月日	S45. 1. 21



断面図



公 図 字 S1/600  
 浜松市初生町 799番2 外



実測図

S1/300

- 1. 巾員 5.00 延長 72.60
- 2. 巾員 4.00 延長 33.20

