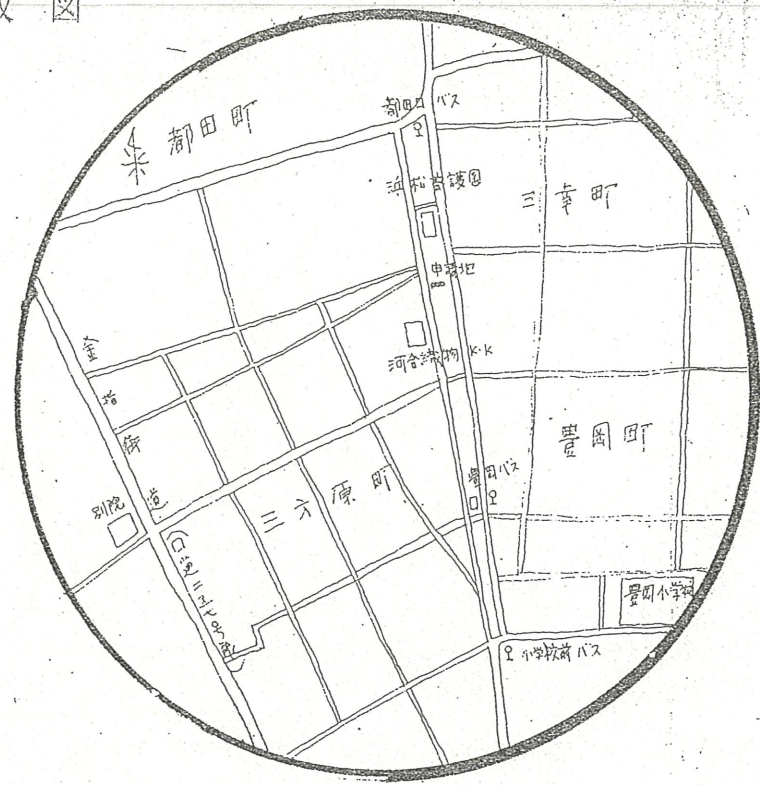
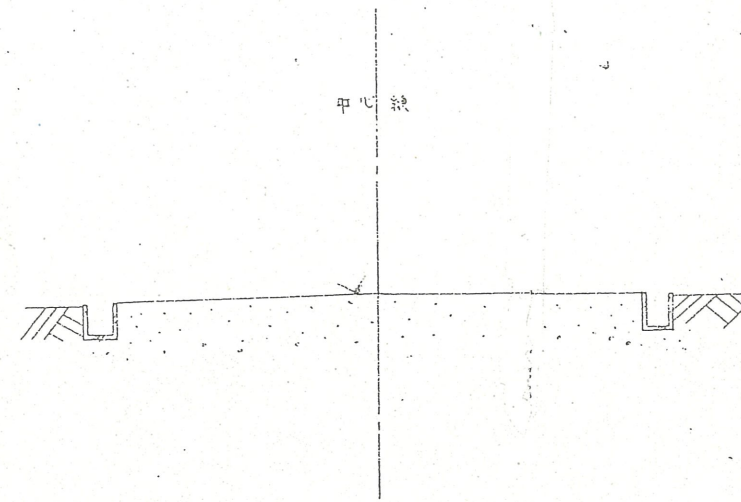


附近見取図



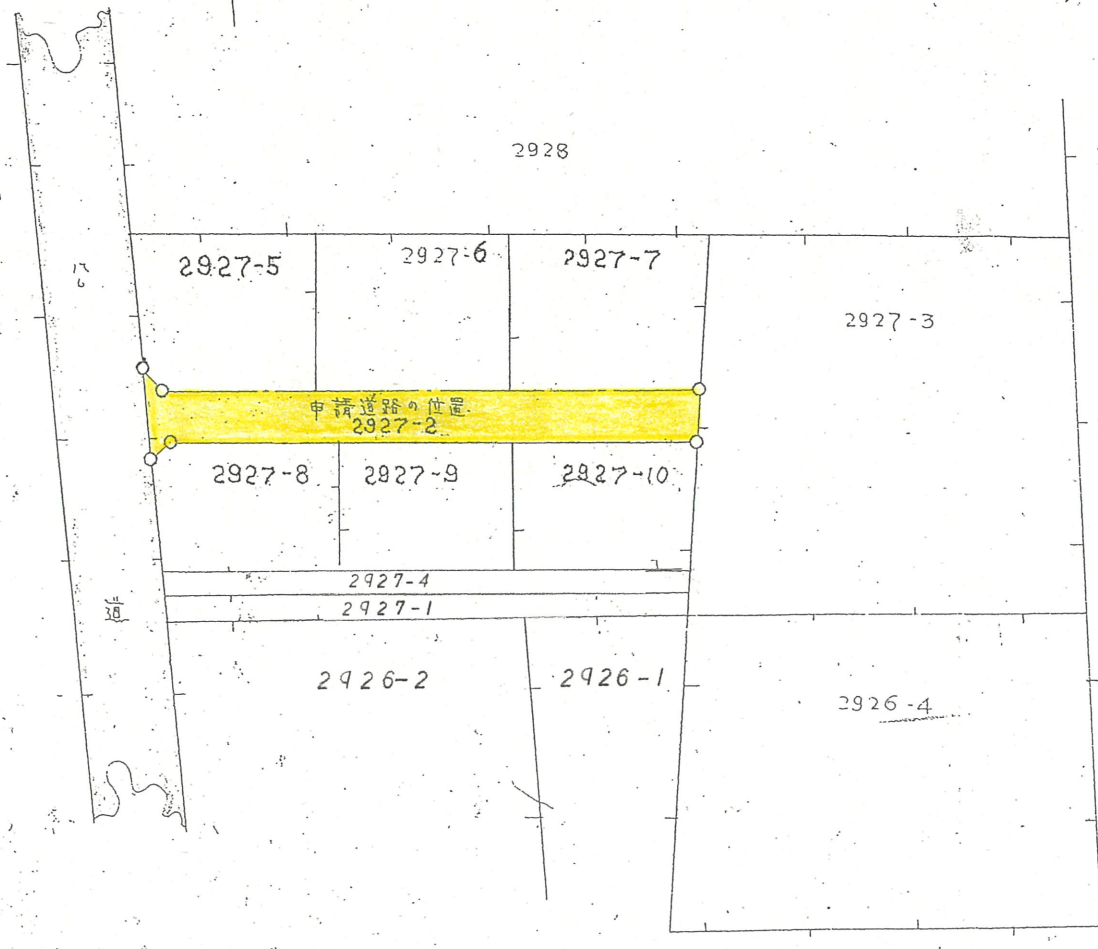
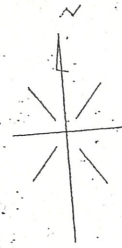
断面図

S:1/50



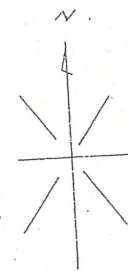
道路位置指定図	指定番号	44-26
三方原町地内	指定年月日	S45.7.21

地籍図 (実測図及び公図写)



実測図

S:1/300



延長 44.05 m  
巾 4.00 m

