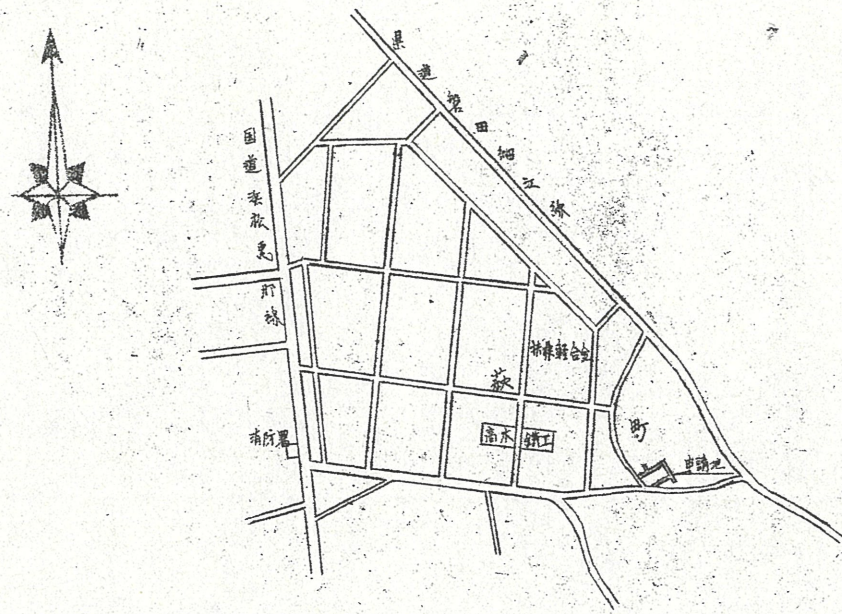
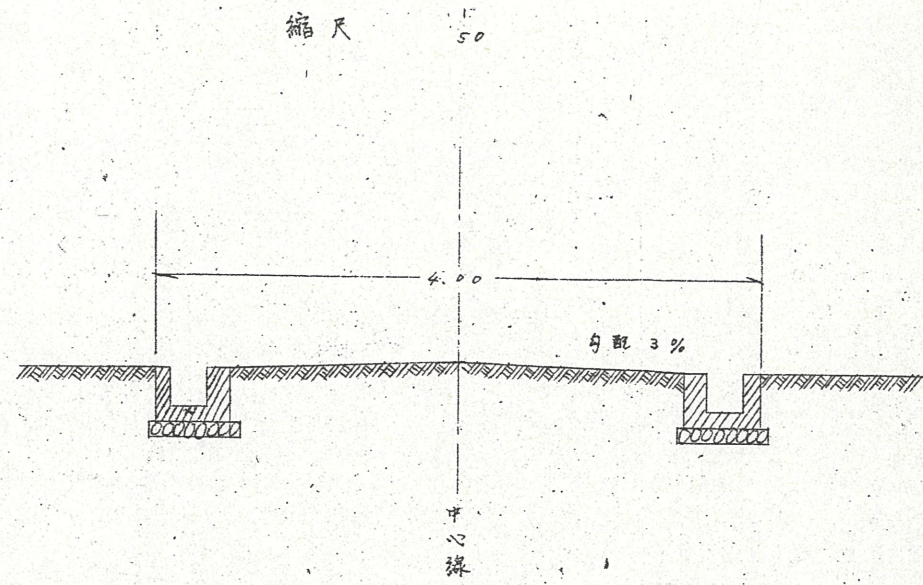


附近見取図



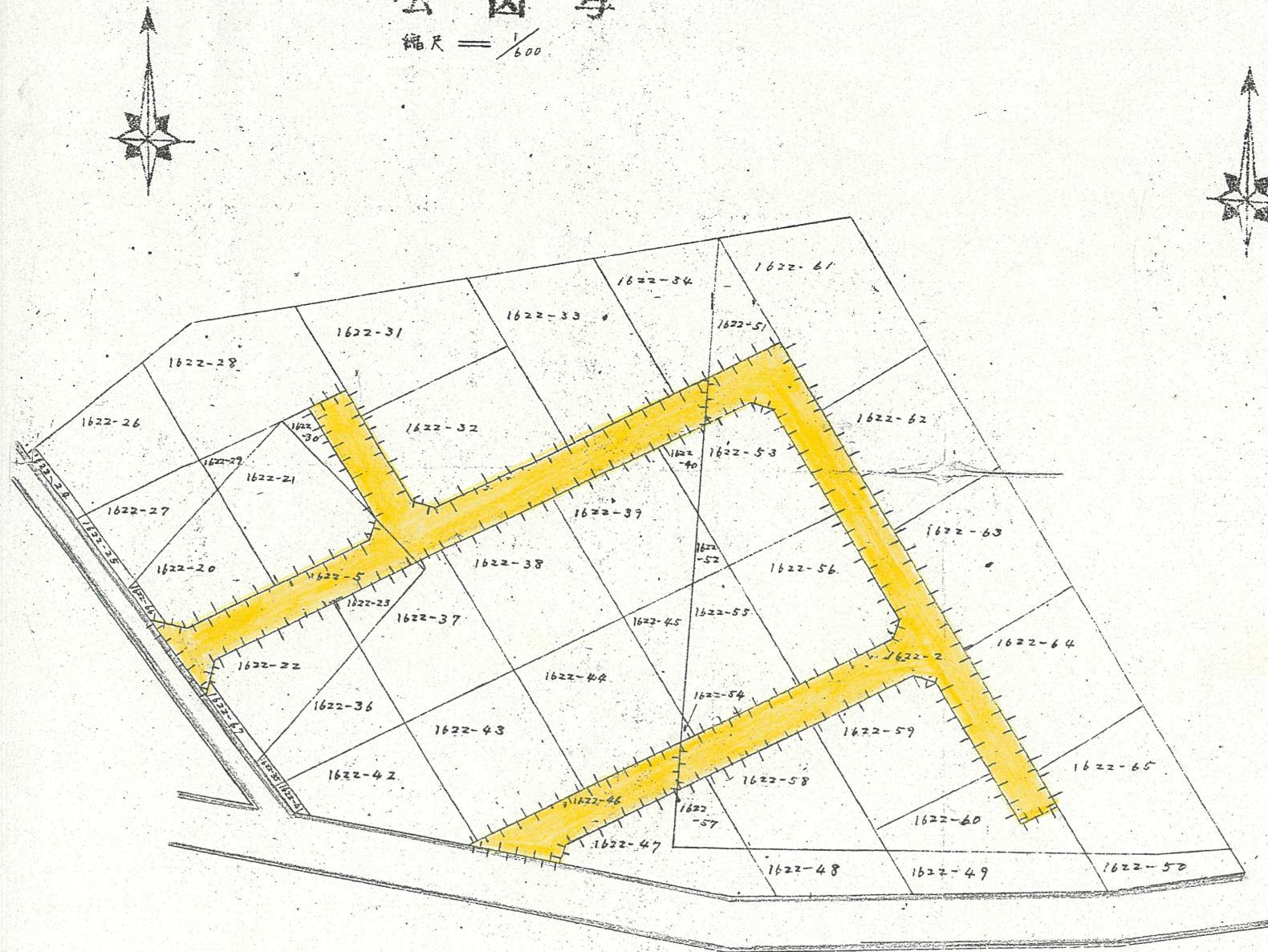
断面図



道路位置指定図	指定番号	43-8
萩町 地内	指定年月日	S43. 7. 18

公図写

縮尺 = 1/600



実測図  
縮尺 = 1/600

