

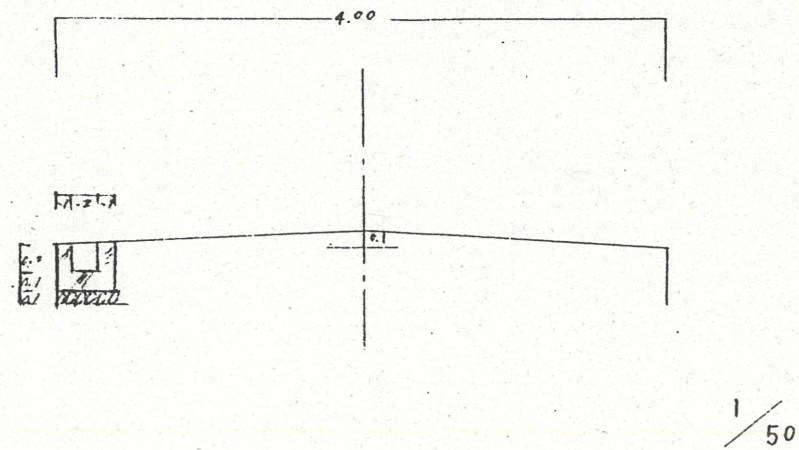
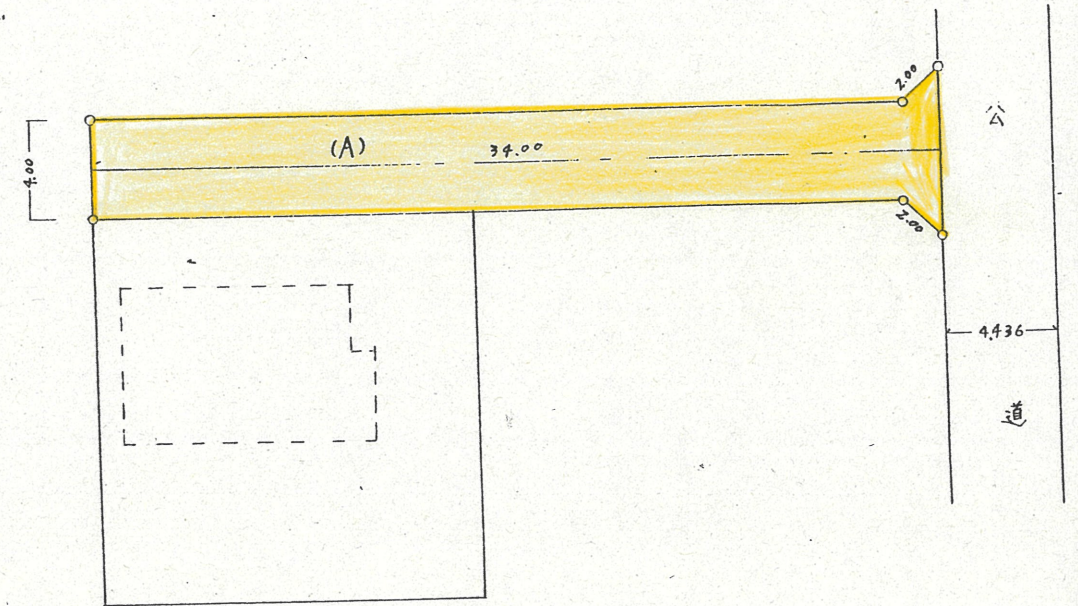
| | | |
|---------|-------|-------------|
| 道路位置指定図 | 指定番号 | 43-38 |
| 西ヶ崎町 地内 | 指定年月日 | S44. 8. 18. |

※注意事項があるため、窓口にてご確認ください。

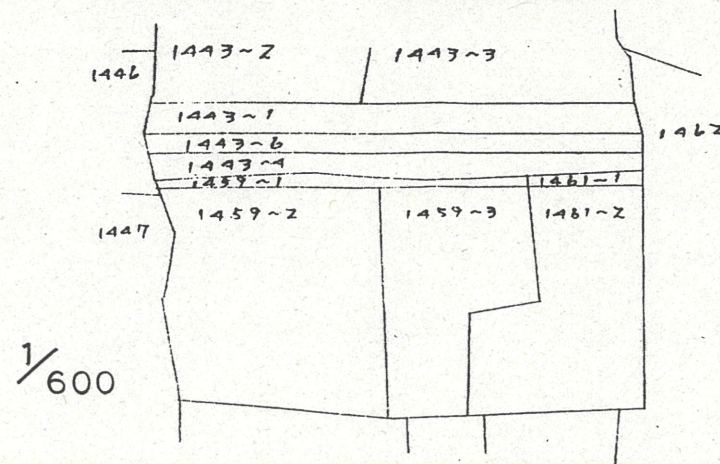
附近見取図



実測図 1/300



公図写 浜松市西ヶ崎町字カミ



土地改良一時利用指定地

