道路位置指定図	指定番号	43- 35
金折町 地内	指定年月日	S43.10. 5

軽微な変更あり別紙

附近見取図

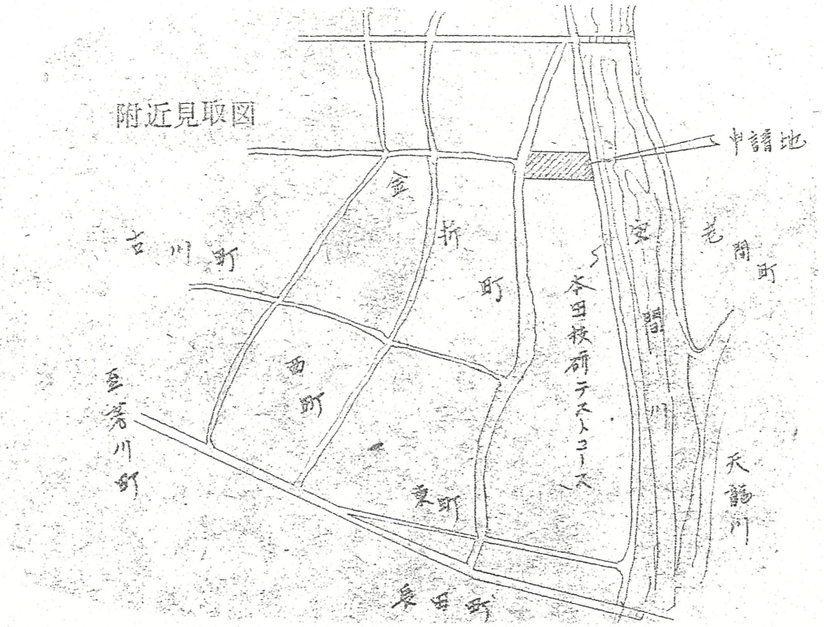

断面図 S:1/100

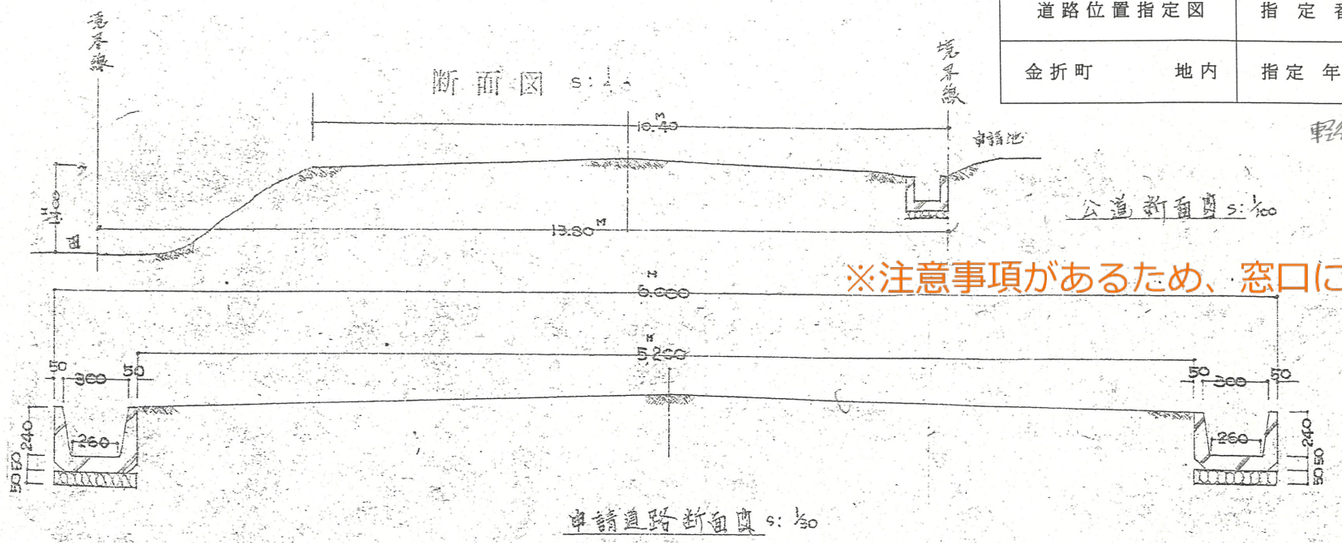

公道断面 S:1/100

申請道路断面 S:1/50

※注意事項があるため、窓口にてご確認ください。

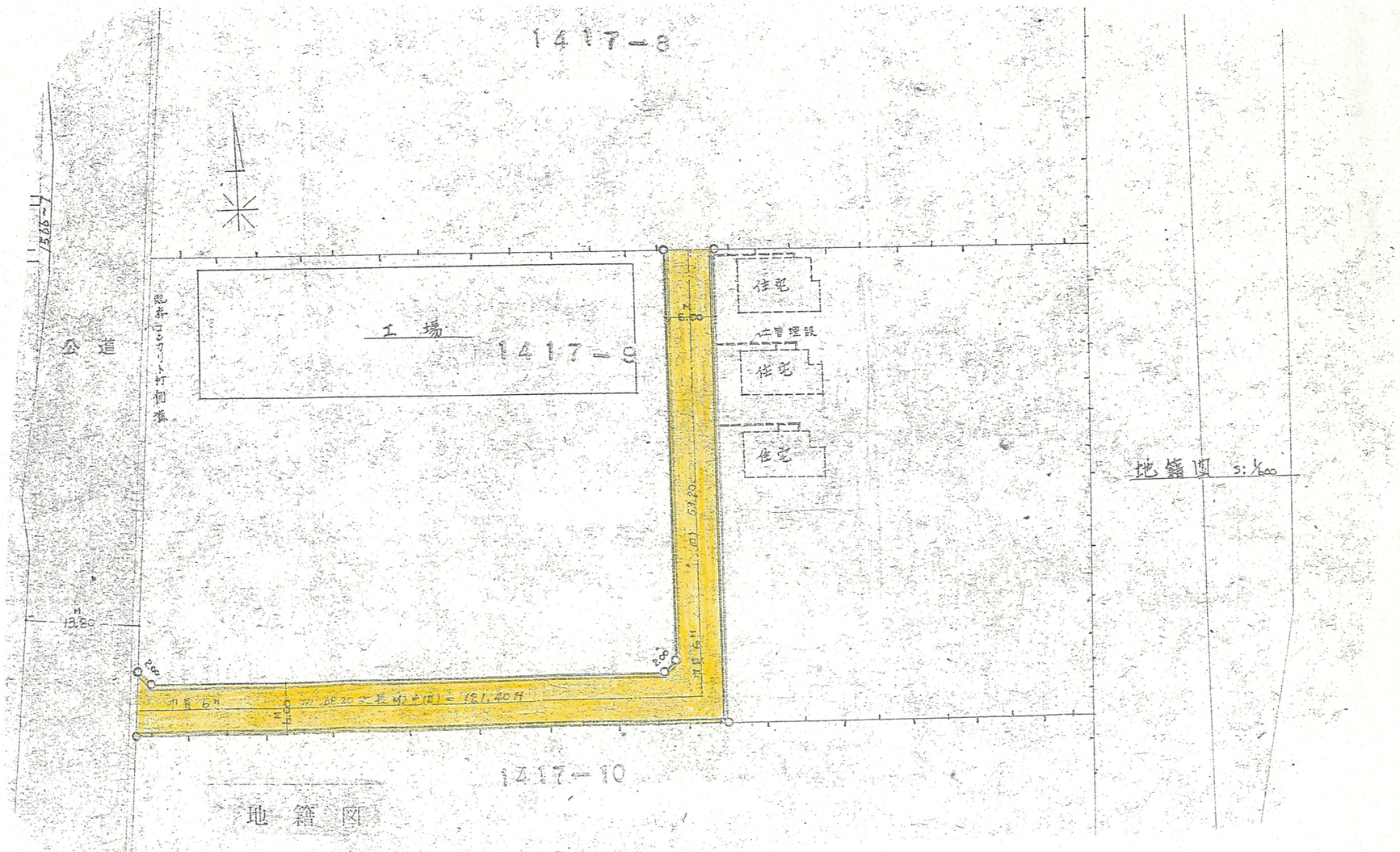

地籍図