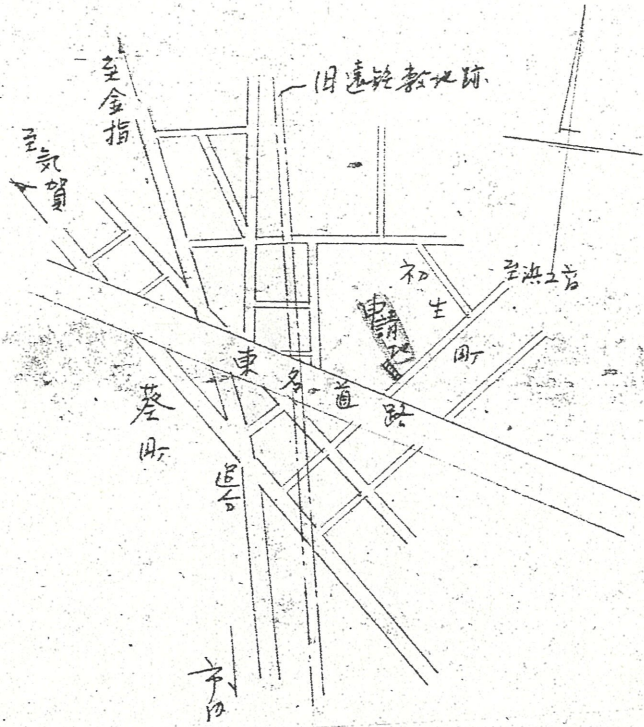
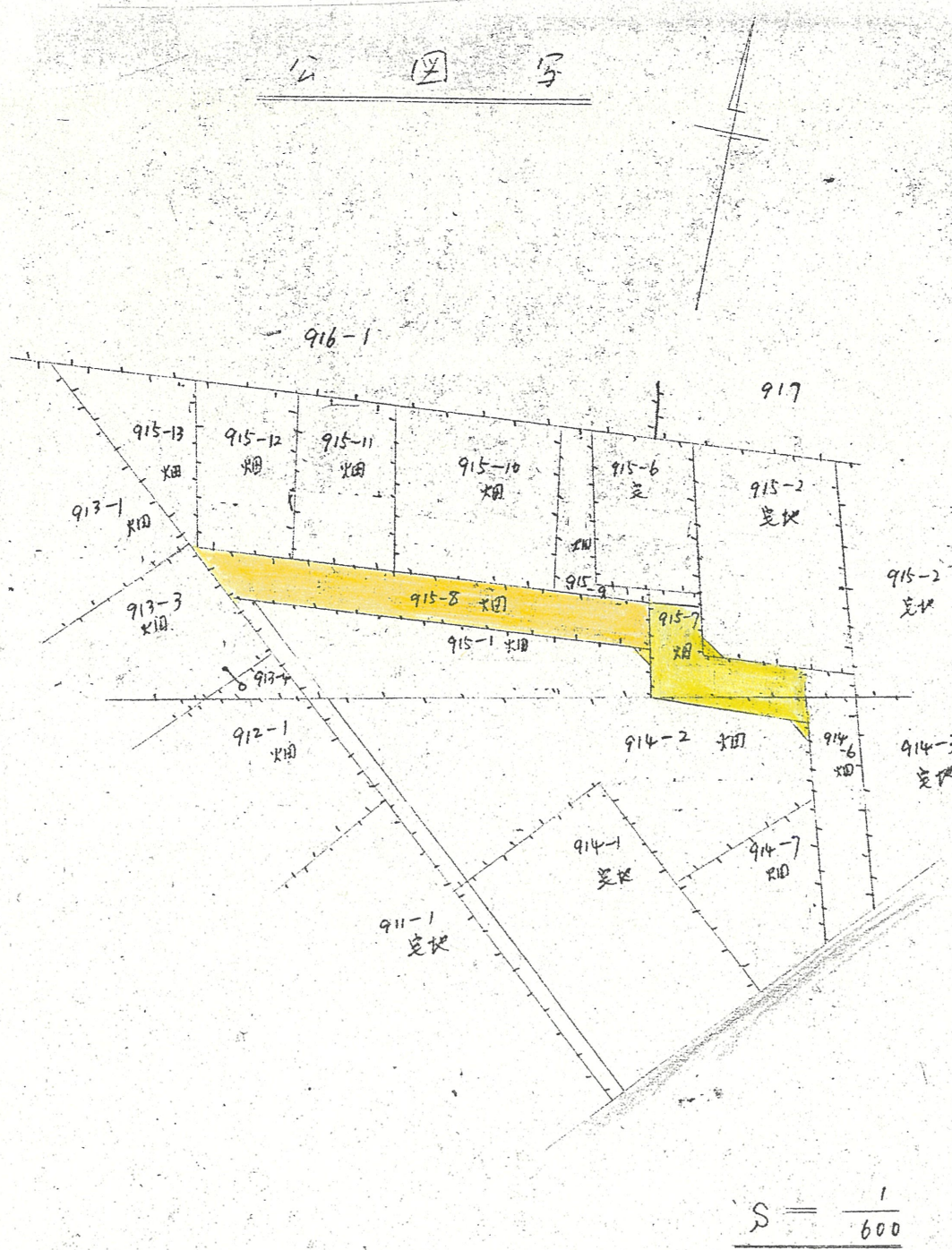


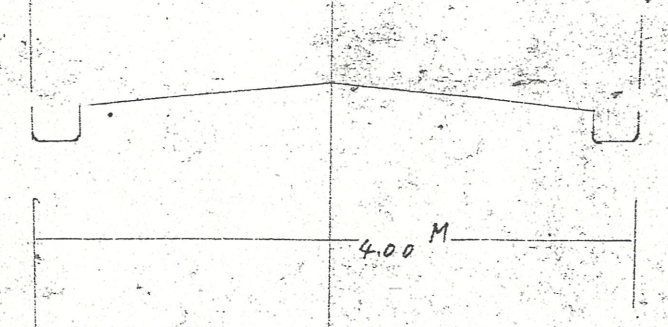
附近見取図



公 図 写



道路境界線
道路中心線
道路境界線



断面図 $S = \frac{1}{50}$

道路位置指定図	指定番号	43-32
初生町 地内	指定年月日	S43.10.1

