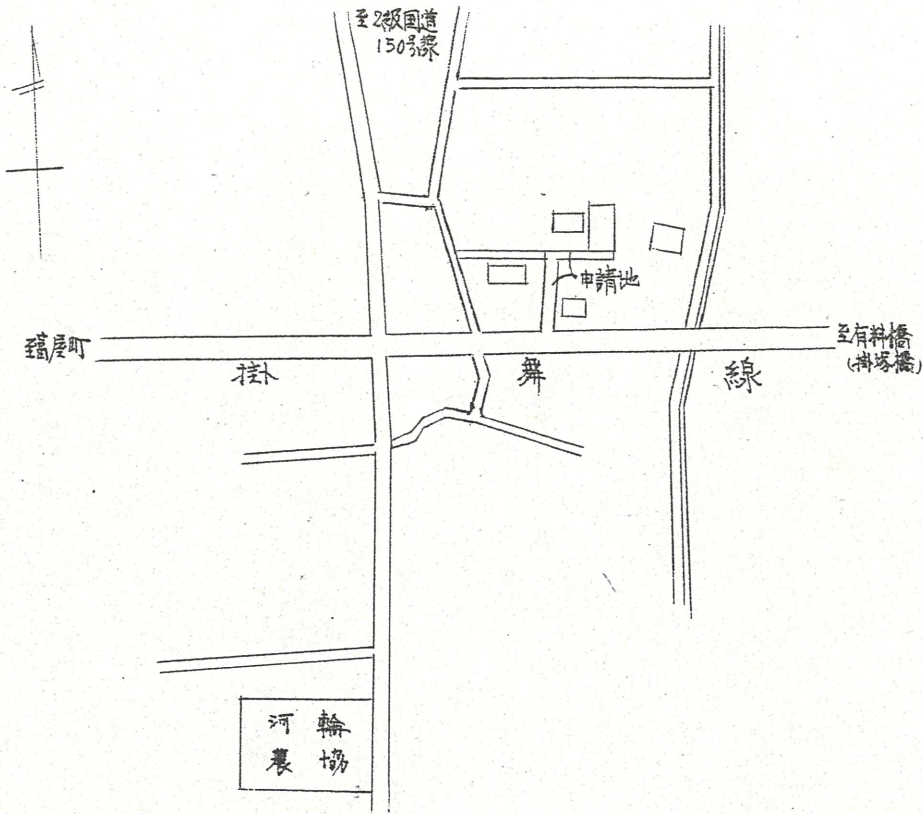


附近見取図

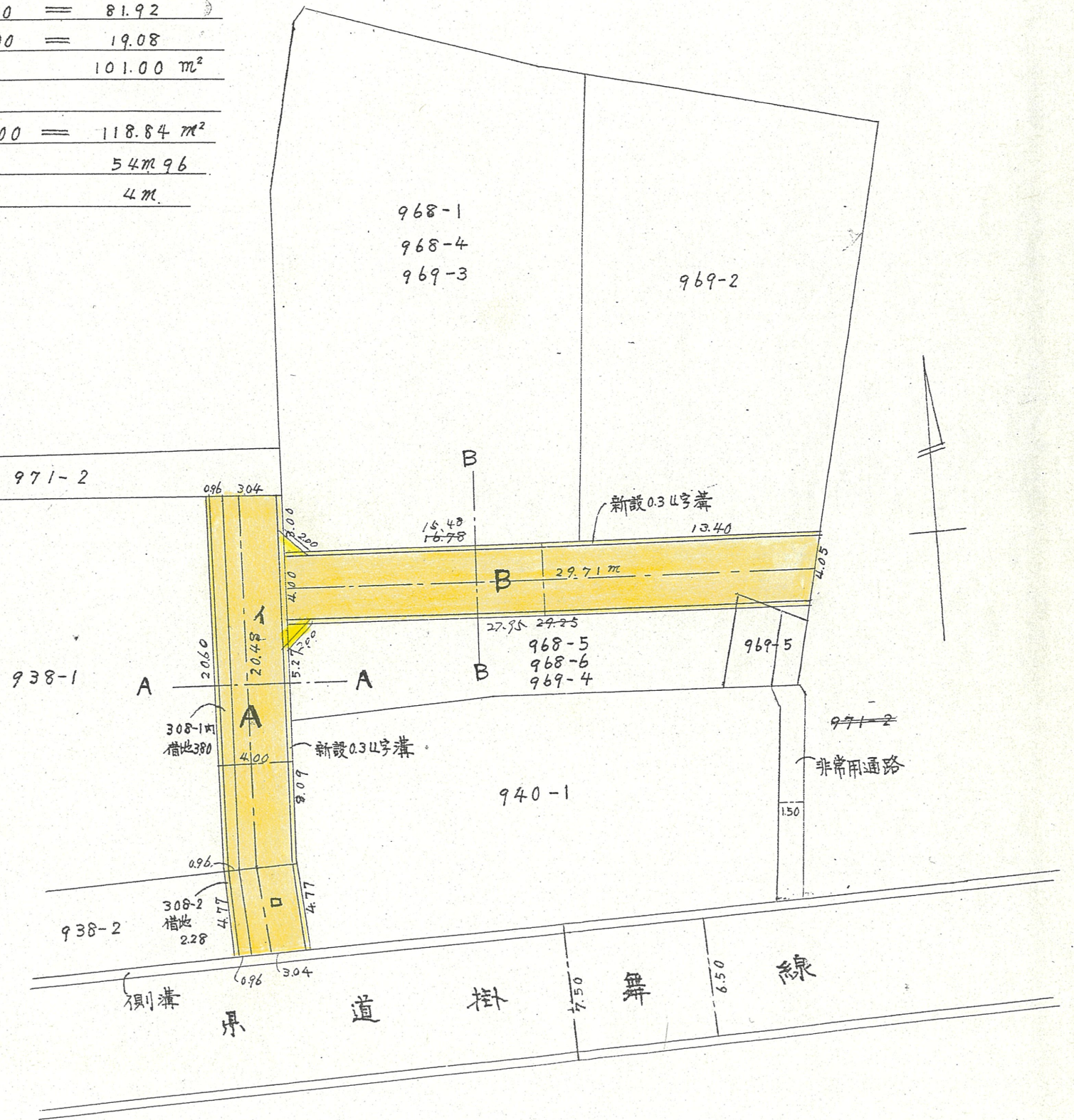


951 申請道路平面図

A		
1.	20.48 X 4.00	= 81.92
口	4.77 X 4.00	= 19.08
計		101.00 m <sup>2</sup>
B		
	29.71 X 4.00	= 118.84 m <sup>2</sup>
申請道路延長		54m96
幅員		4m

道路位置指定図	指定番号	43-161
東町	地内	指定年月日 S44. 7. 2

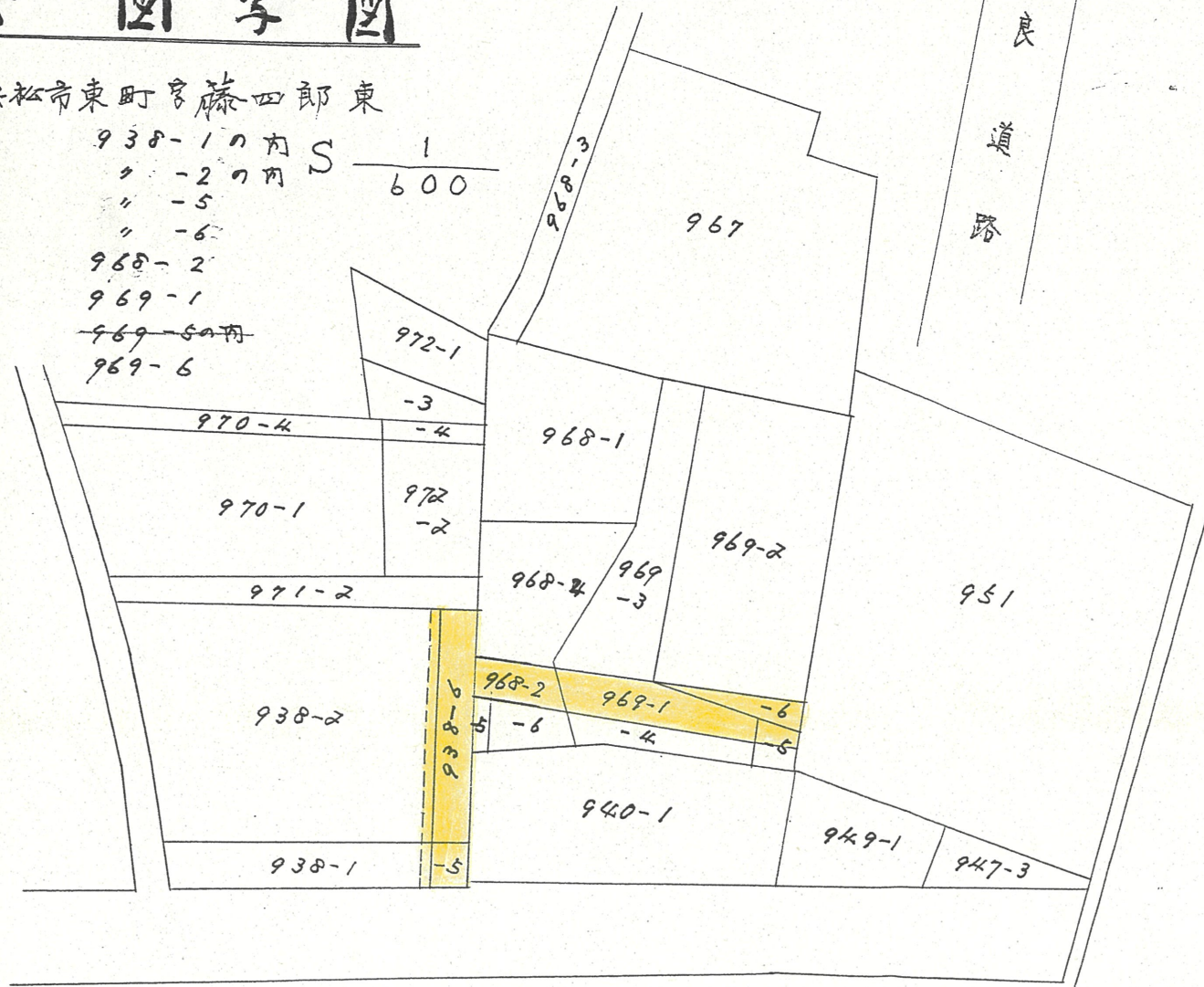
土地改良道路



公図写図

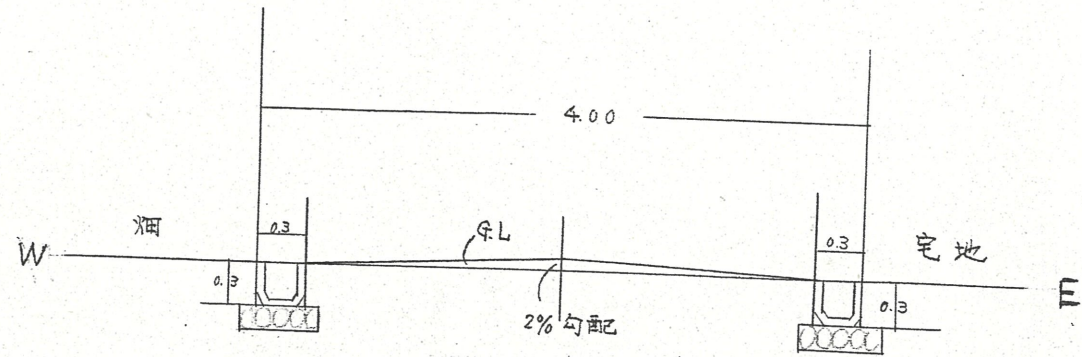
茨城県東市宮藤四郎東

- 938-1の内 S 1
- 938-2の内 S 600
- 938-3の内 S
- 938-4の内 S
- 938-5の内 S
- 938-6の内 S
- 938-7の内 S
- 938-8の内 S
- 938-9の内 S
- 938-10の内 S
- 938-11の内 S
- 938-12の内 S
- 938-13の内 S
- 938-14の内 S
- 938-15の内 S
- 938-16の内 S
- 938-17の内 S
- 938-18の内 S
- 938-19の内 S
- 938-20の内 S
- 938-21の内 S
- 938-22の内 S
- 938-23の内 S
- 938-24の内 S
- 938-25の内 S
- 938-26の内 S
- 938-27の内 S
- 938-28の内 S
- 938-29の内 S
- 938-30の内 S
- 938-31の内 S
- 938-32の内 S
- 938-33の内 S
- 938-34の内 S
- 938-35の内 S
- 938-36の内 S
- 938-37の内 S
- 938-38の内 S
- 938-39の内 S
- 938-40の内 S
- 938-41の内 S
- 938-42の内 S
- 938-43の内 S
- 938-44の内 S
- 938-45の内 S
- 938-46の内 S
- 938-47の内 S
- 938-48の内 S
- 938-49の内 S
- 938-50の内 S



A A 横断面図

S 1/50



申請地位置実測図

S 1/300

東町 申請地 浜松市字藤四郎東

- 938-1の内 969-1
- " -2の内 969-6
- " -5
- " -6 計 173.39 m<sup>2</sup>
- 968-2 (実測 196.69 m<sup>2</sup>)

仮 223

仮 222-2

970-4

972-4

木瓦平居宅

125.64 m<sup>2</sup>

植子物置

20.32 m<sup>2</sup>

970-1 宅地

972-2 宅地

木スレート平居宅

85.14 m<sup>2</sup>

969-2

(仮 222-4) 畑 363 m<sup>2</sup>

951

宅地

971-2 宅地 69.42 m<sup>2</sup>

植子物置 16.01 m<sup>2</sup>

968-4 宅地 120.20 m<sup>2</sup>

969-3 宅地 129 m<sup>2</sup>

植子物置 4.40 m<sup>2</sup>

968-2 (仮 222-6) 畑 30 m<sup>2</sup>

969-1 山林 29 m<sup>2</sup>

969-6 畑 38 m<sup>2</sup> (仮 222-5)

938-2 畑

938-2 の内 3.80 m<sup>2</sup> (借地)

938-6 宅地 61.90 m<sup>2</sup>

-5 968-6 (仮 222-7) (仮 222-8) 畑 5.04 m<sup>2</sup> 畑 38 m<sup>2</sup>

969-4 山林 74 m<sup>2</sup>

969-5 山林 18 m<sup>2</sup>

940-1

宅地 343.60 m<sup>2</sup>

木瓦式居宅

1階 92.97 m<sup>2</sup>

2階 43.53 m<sup>2</sup>

木瓦平房宅 30.54 m<sup>2</sup>

仮 219 畑

938-1 畑

938-1 の内 2.28 m<sup>2</sup> 借地

938-5 宅地 14.49 m<sup>2</sup>

県道掛舞線