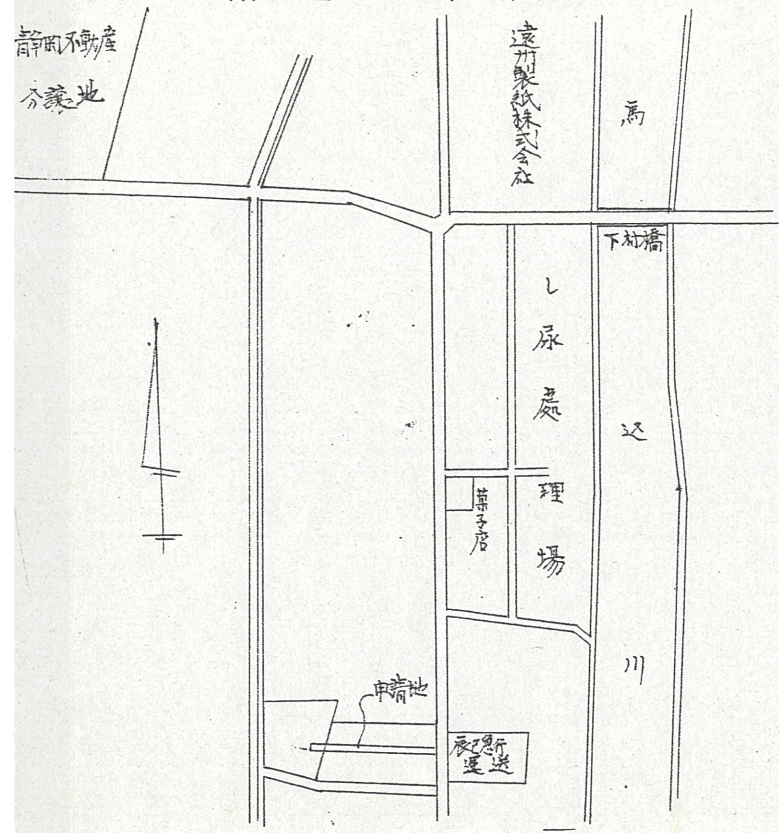
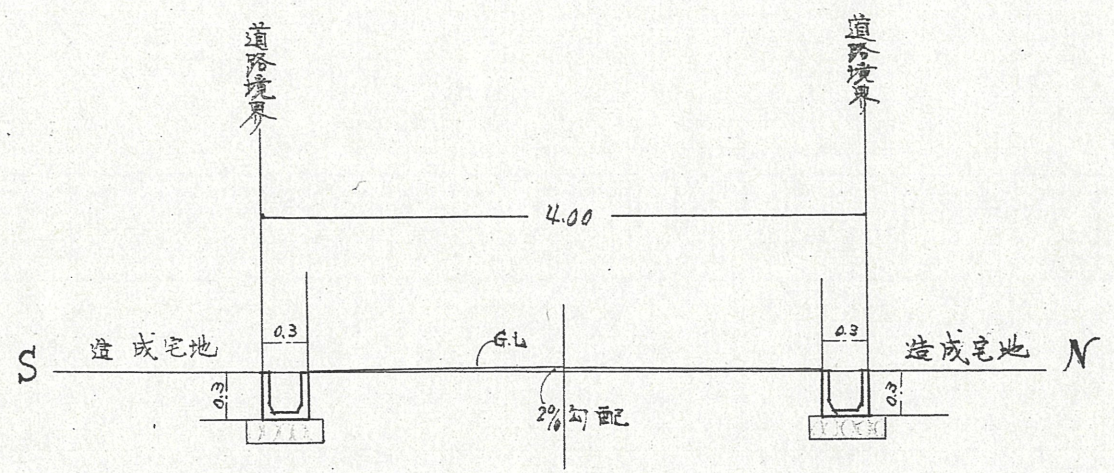


道路位置指定図	指定番号	43-144
法枝町 他 地内	指定年月日	S44. 2. 3

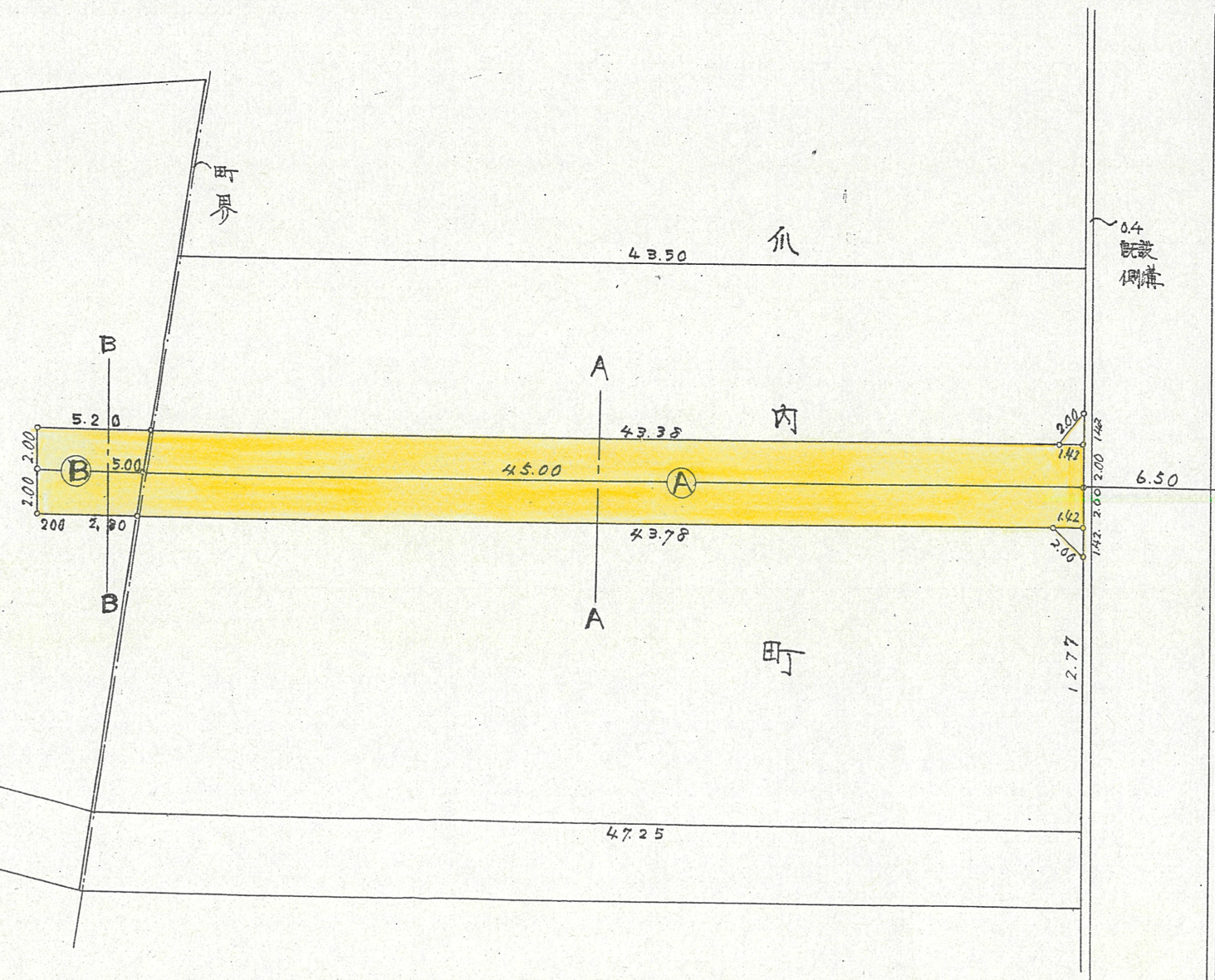
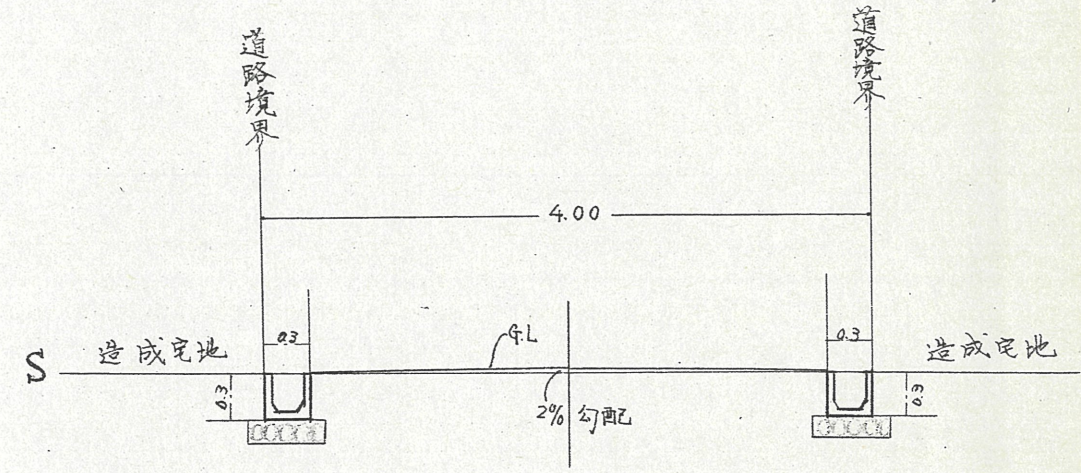
附近見取図



A-A 横断面 S 1/50



B-B 横断面 S 1/50



申請道路実測平面図 S 1/300

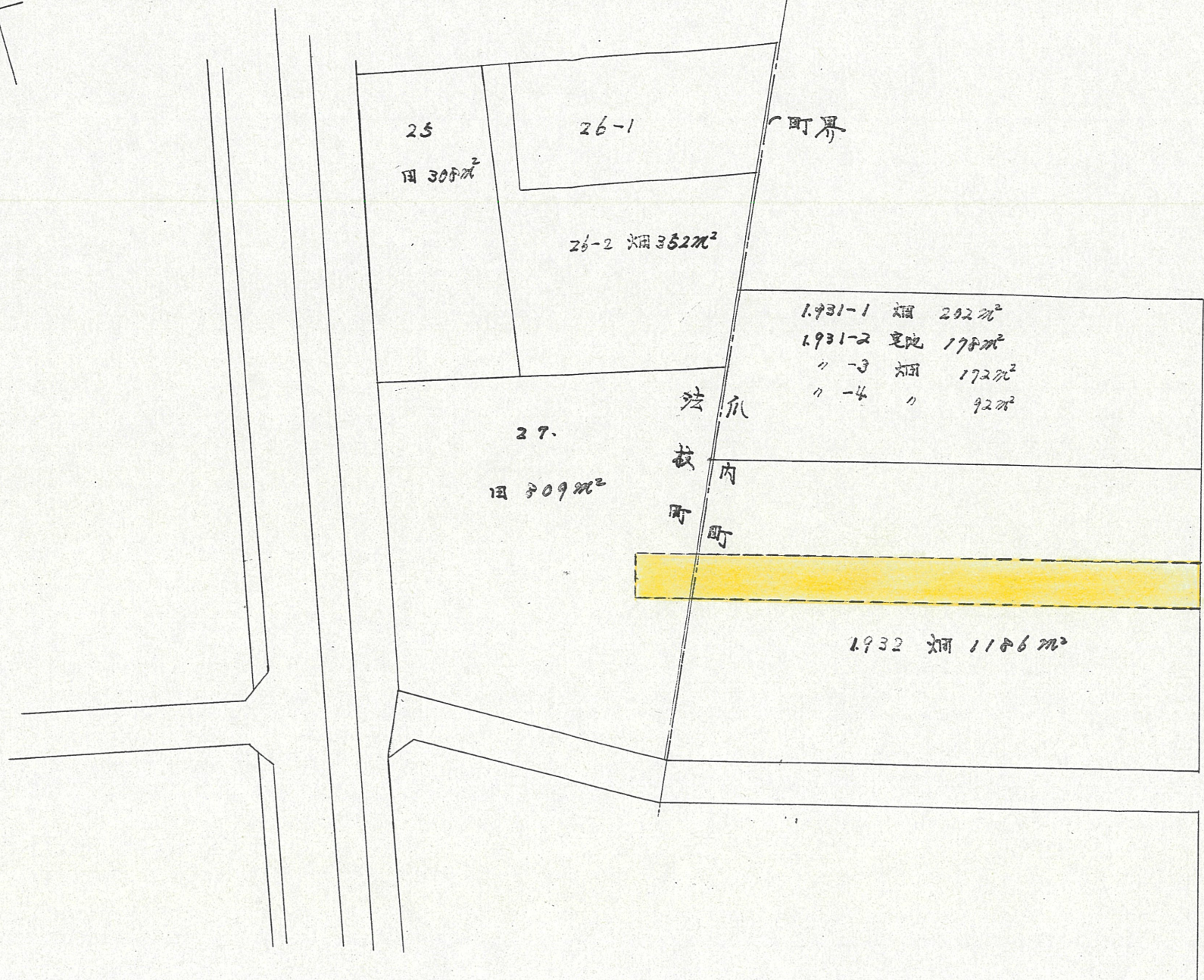
# 公園図

S  $\frac{1}{500}$

浜松市法枝町字船舳 27の内 20 $m^2$

浜松市丸内町字十三石 1932の内 182.91 $m^2$

園中実線部分申請地



浜松市0131