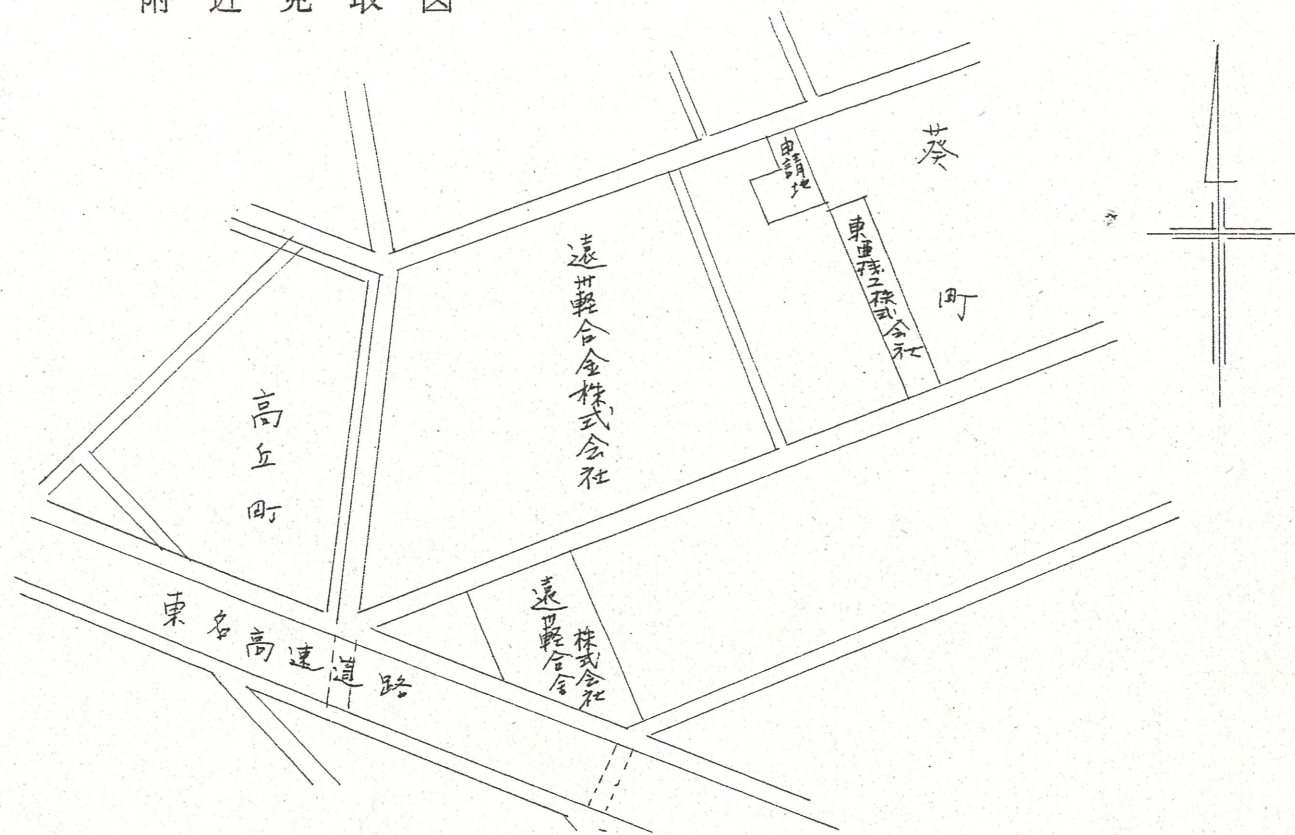


附近見取図

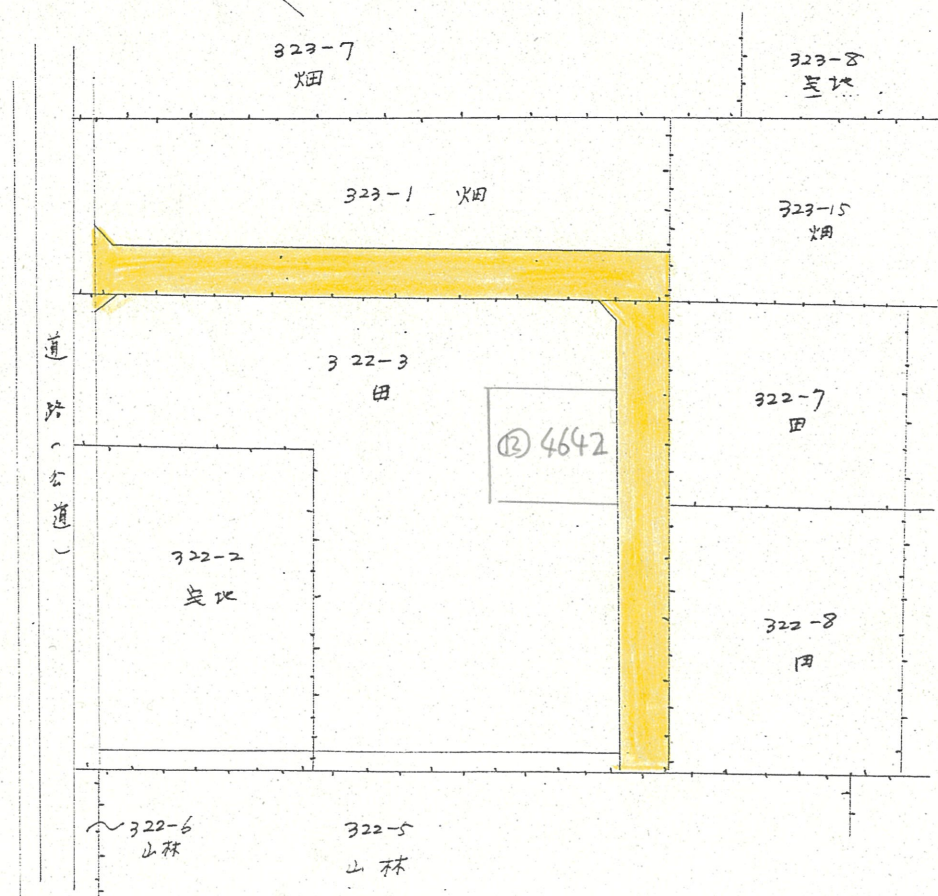


公 道 写

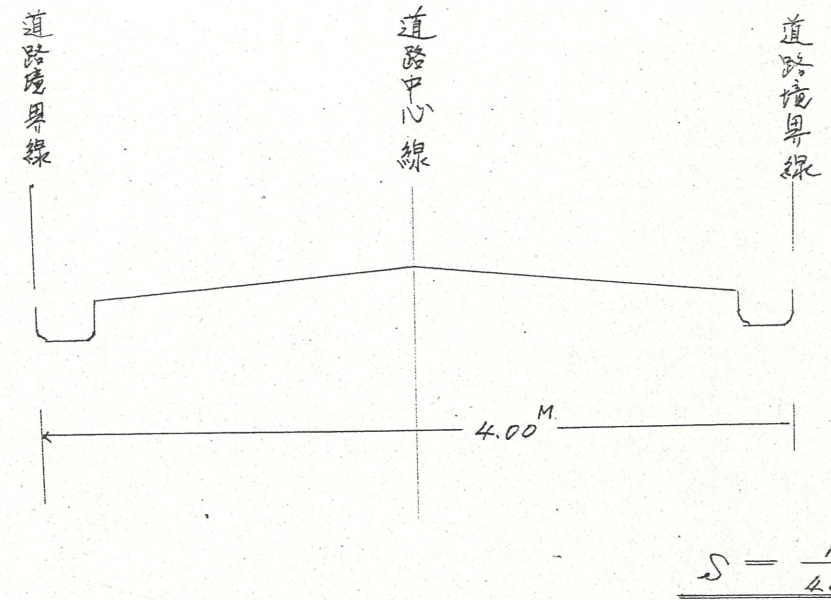
$S = \frac{1}{600}$

実 測 図

$S = \frac{1}{300}$



断 面 図



道路位置指定図	指定番号	43-137
葵町 地内	指定年月日	S43.12.24

※注意事項があるため、窓口にてご確認ください。

