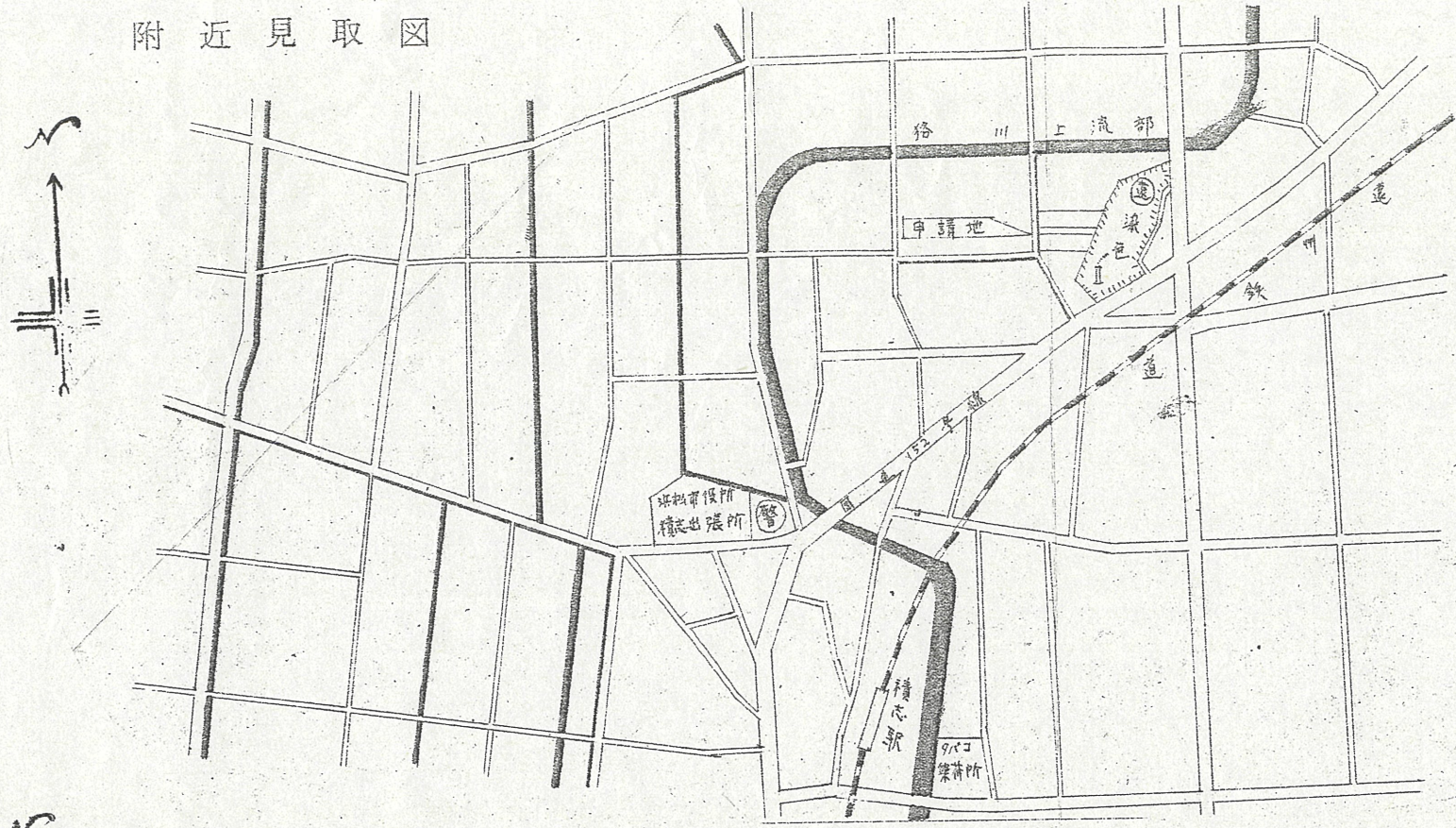
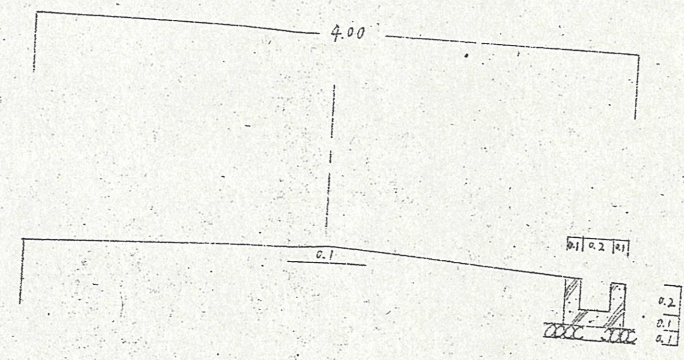


附近見取図

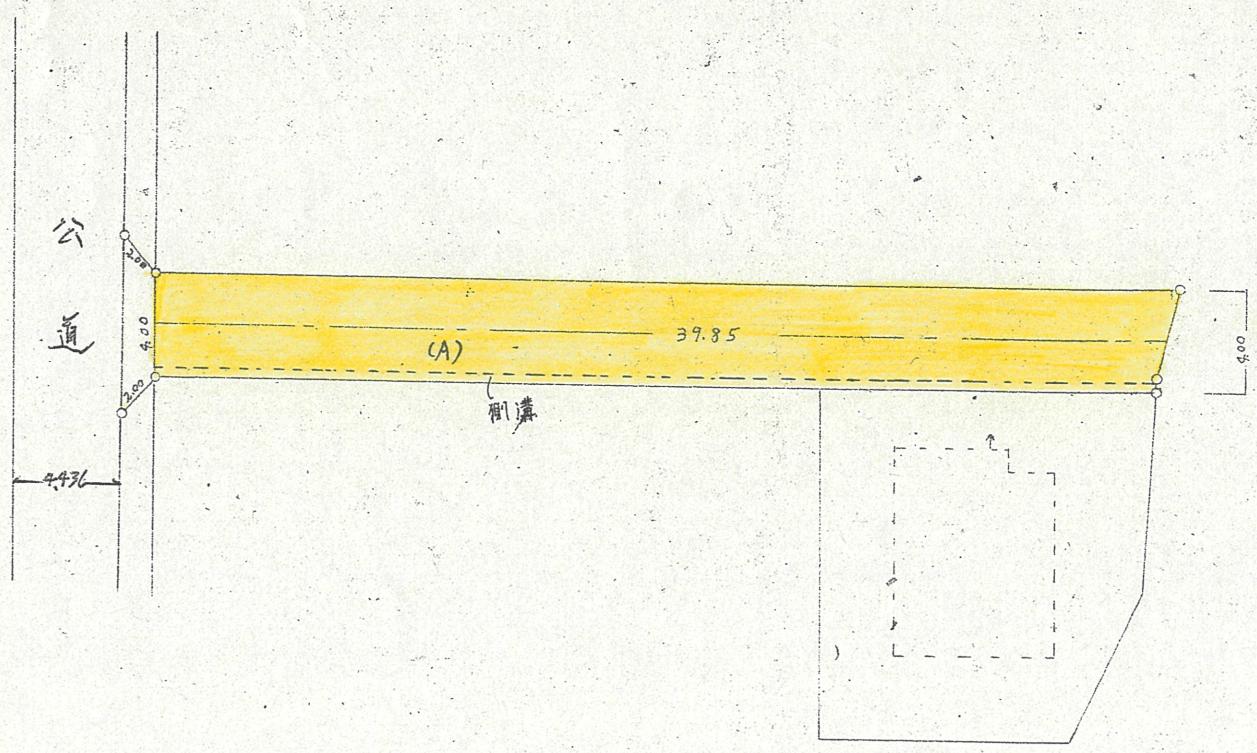


断面図

|         |       |           |
|---------|-------|-----------|
| 道路位置指定図 | 指定番号  | 43-12     |
| 積志町 地内  | 指定年月日 | S43. 7.25 |



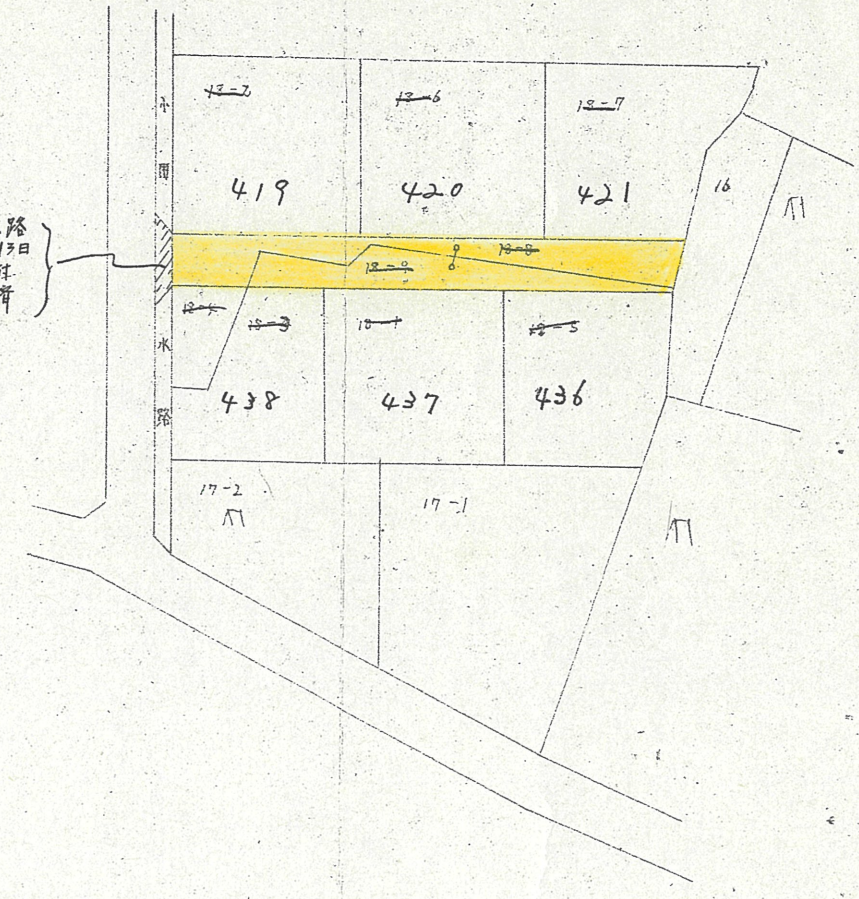
1/50



実測図

1/300

187年支用水路  
昭和42年7月13日  
才261号条件  
占用許可済



公図写

1/600