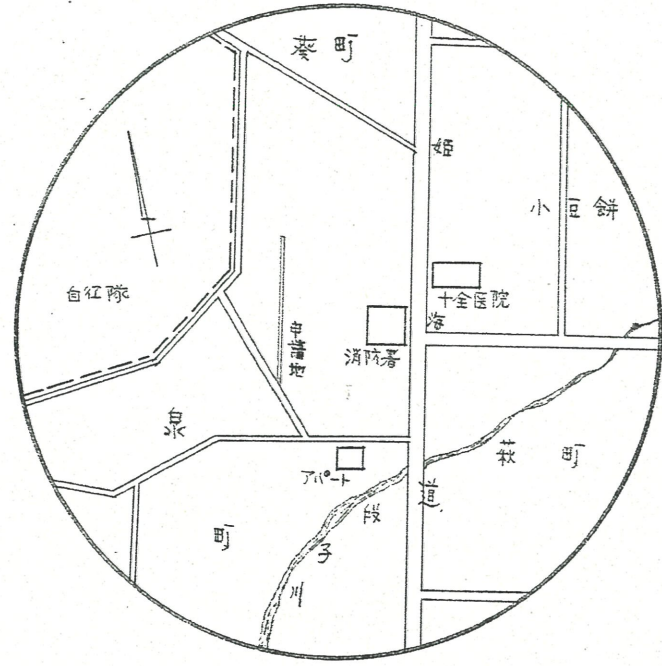


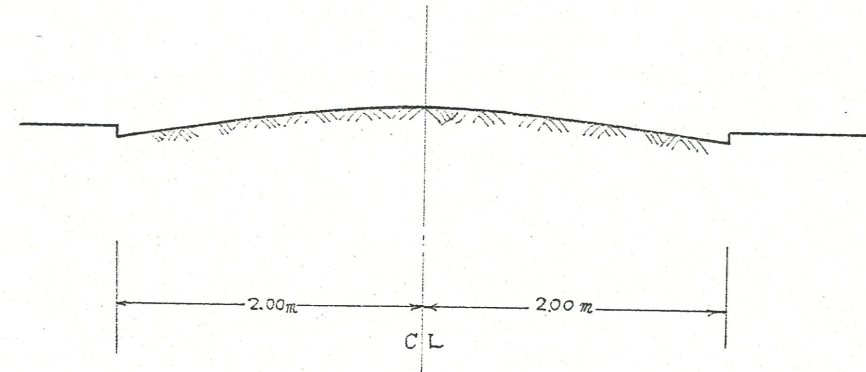
道路位置指定図	指定番号	42-99
泉町 地内	指定年月日	S43. 1. 18

附近見取図

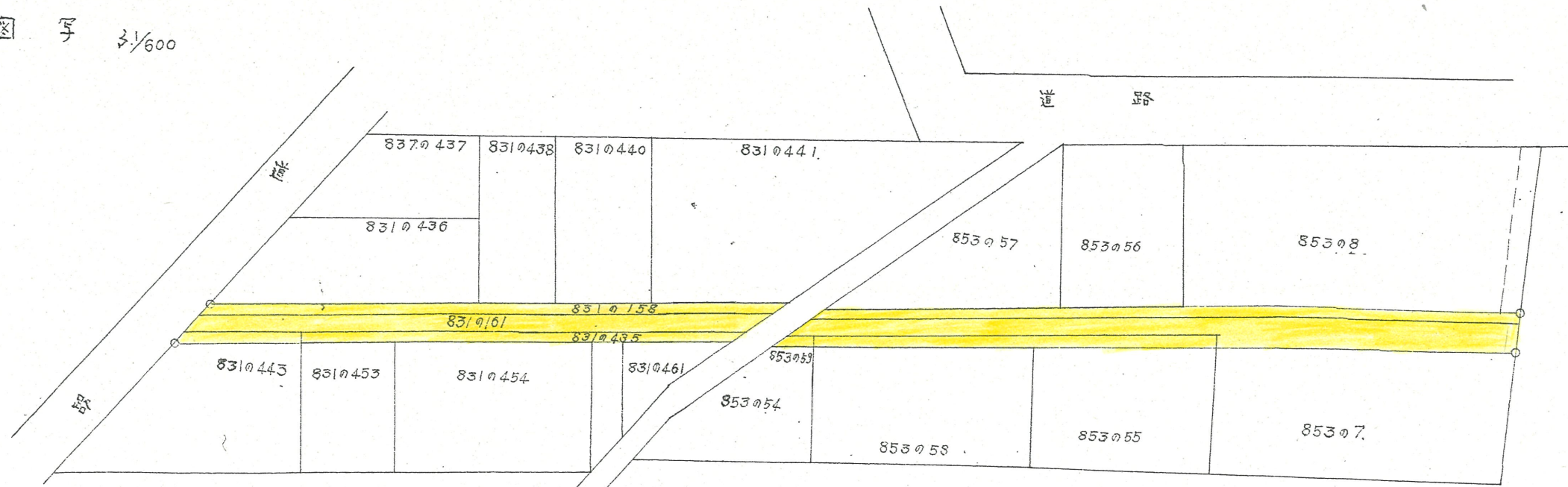


断面図

S 1/50

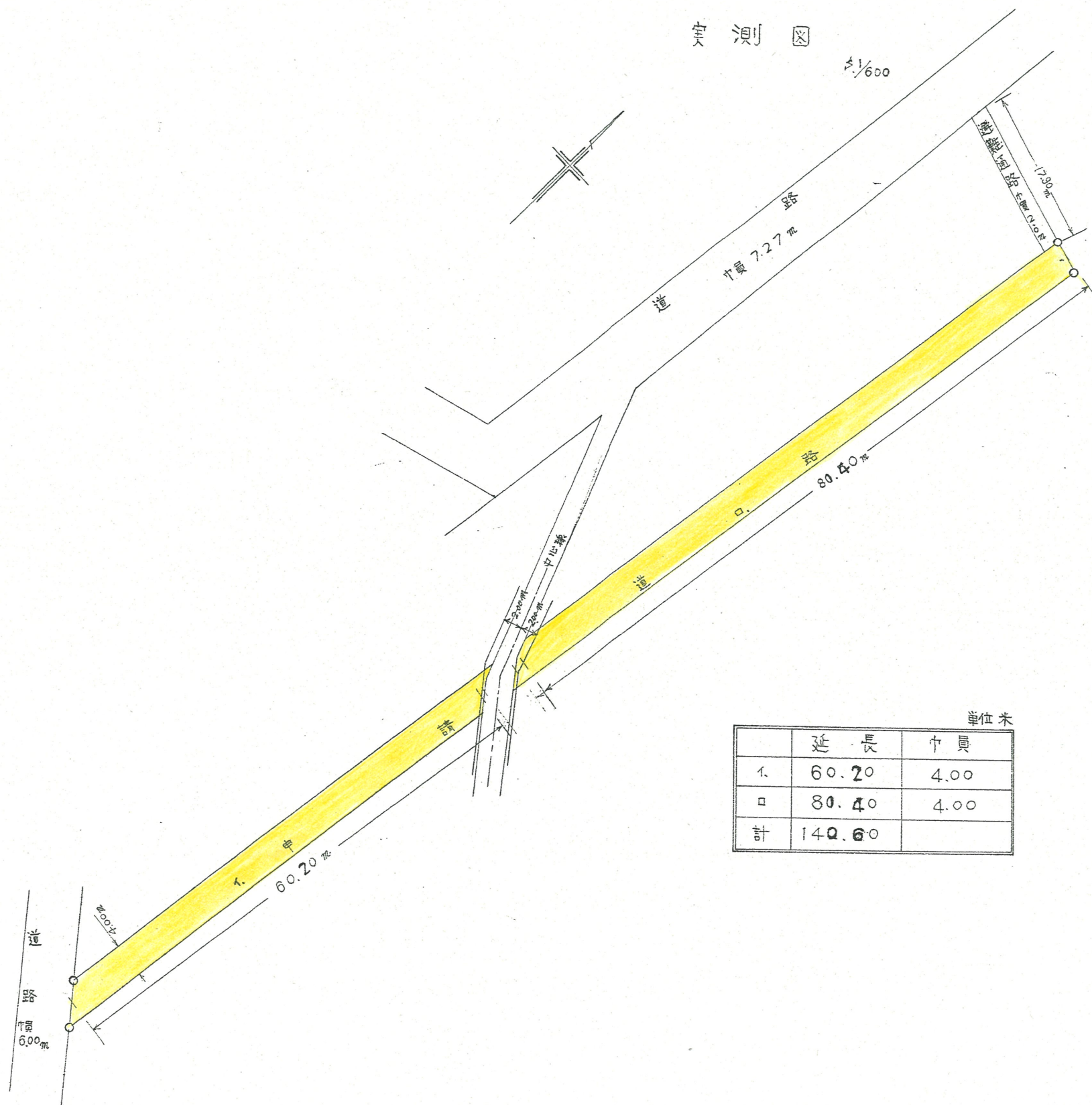


公図 1/600



實測圖

1/600



單位米


	延長	巾員
1.	60.20	4.00
口	80.40	4.00
計	140.60	

1 附近見取図

道路位置指定図	指定番号	62-21
泉三丁目 地内	指定年月日	S62.12.24

縮尺 $\frac{1}{2500}$

航空自衛隊浜松基地

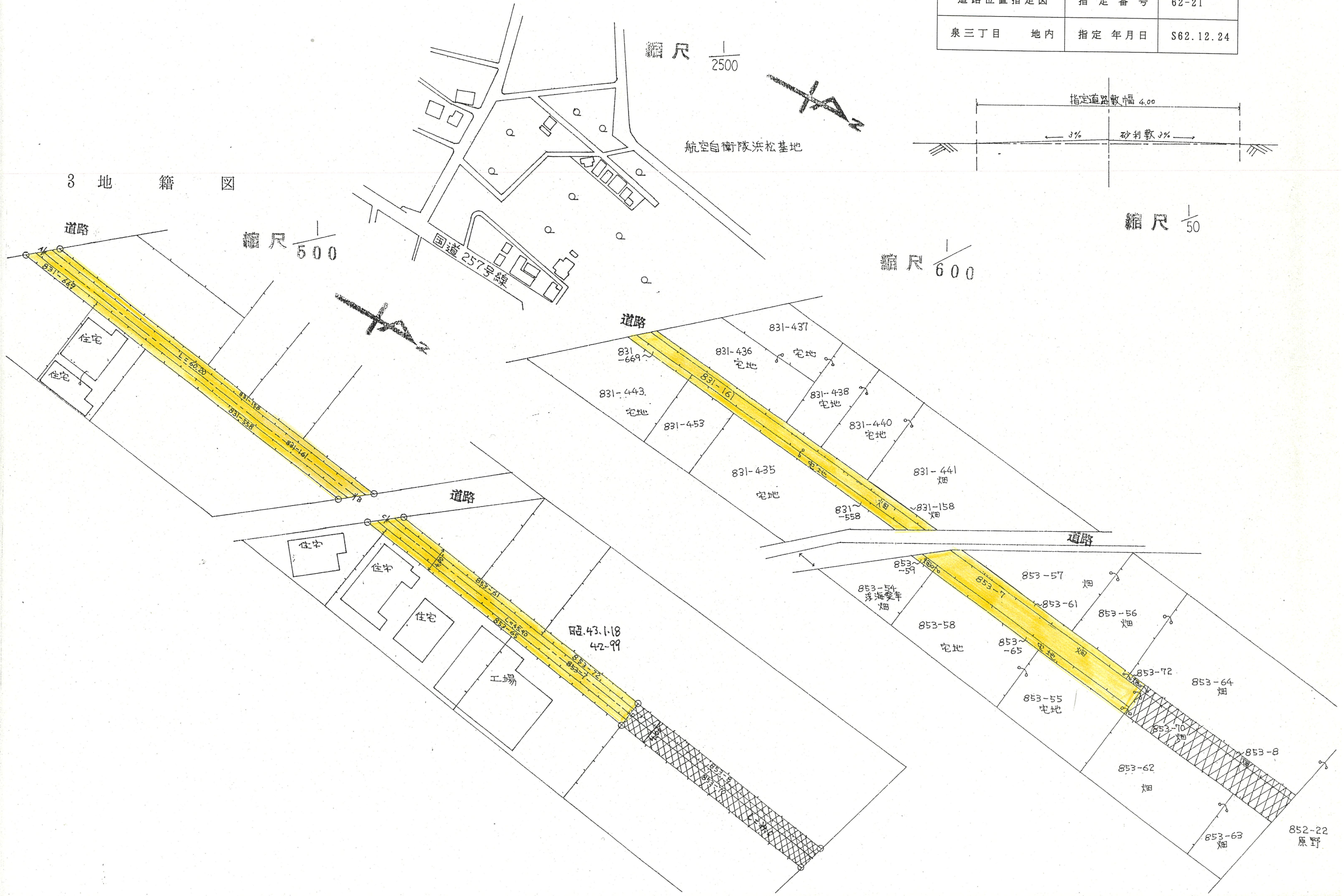


縮尺 $\frac{1}{50}$

縮尺 $\frac{1}{600}$

3 地籍図

縮尺 $\frac{1}{500}$



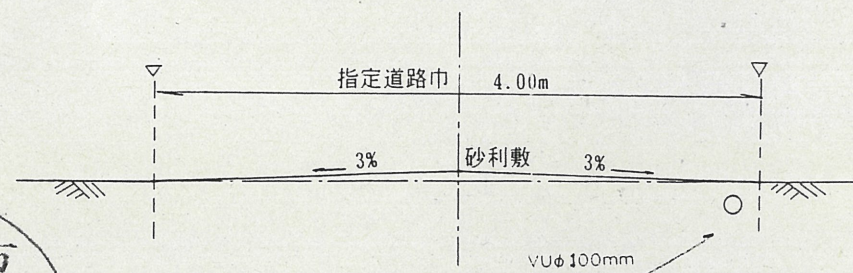


S=1:2500

道路位置指定図	指定番号	10-10
泉三丁目地内	指定年月日	H10.12.4

1:50

道路断面図



浜松市
道路の位置
指定済

地籍図 (実測図及び公図写し)

公図写

S=1:600

(公図番号 18-3-4)

(公図番号 18-3-3)



実測図

S=1:500

