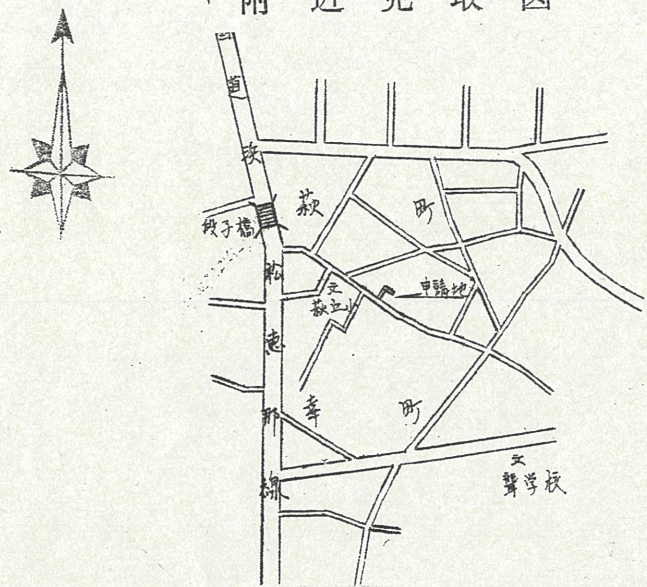
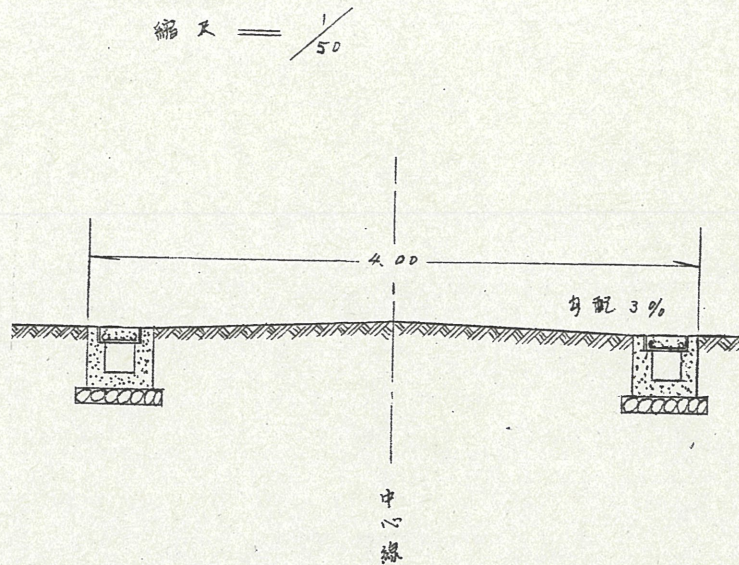


附近見取図



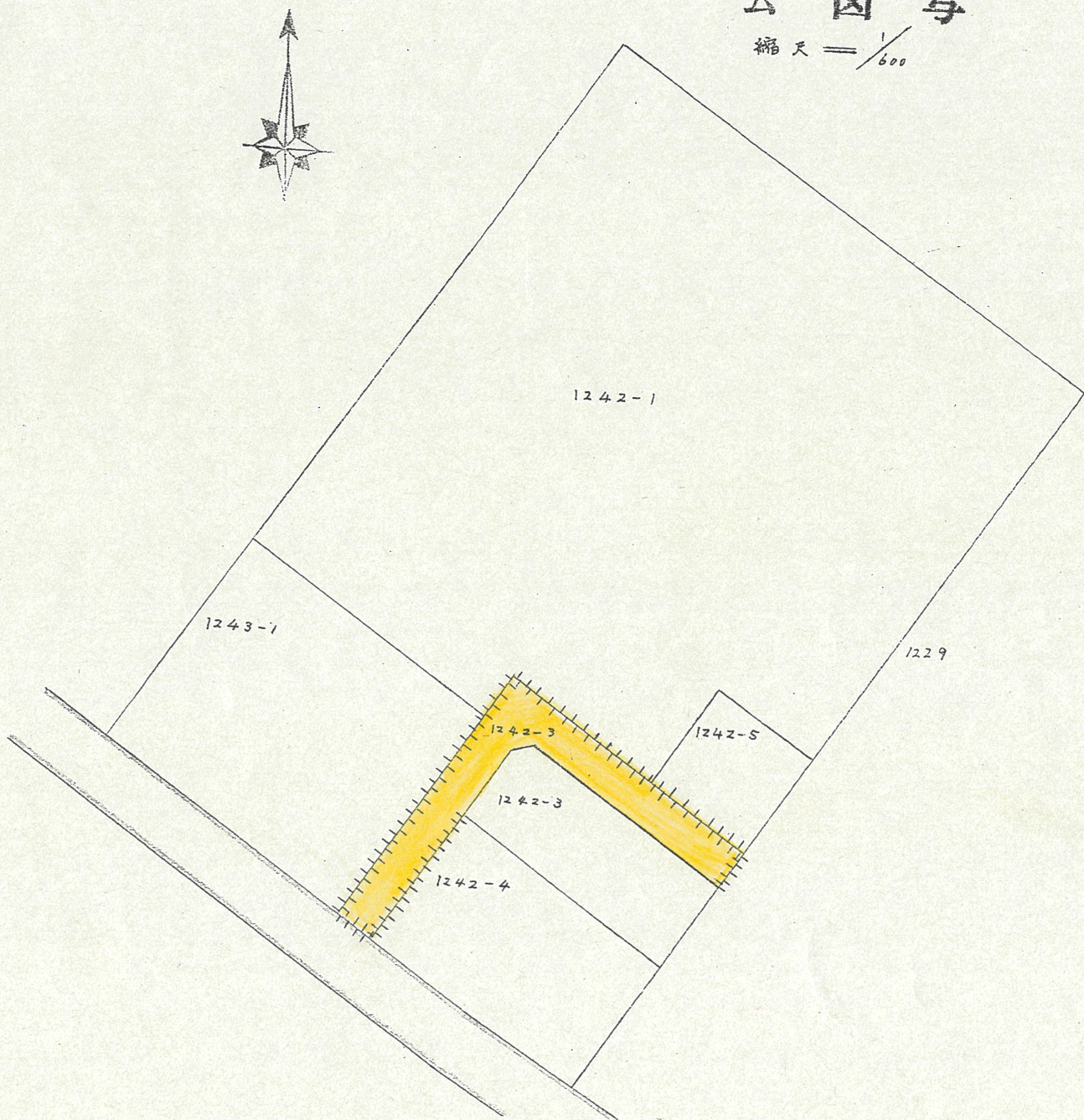
断面図



道路位置指定図	指定番号	42-148
秋町	地内	指定年月日
		S43. 7.30

公図写

縮尺 = 1/600



実測図

縮尺 = 1/300

