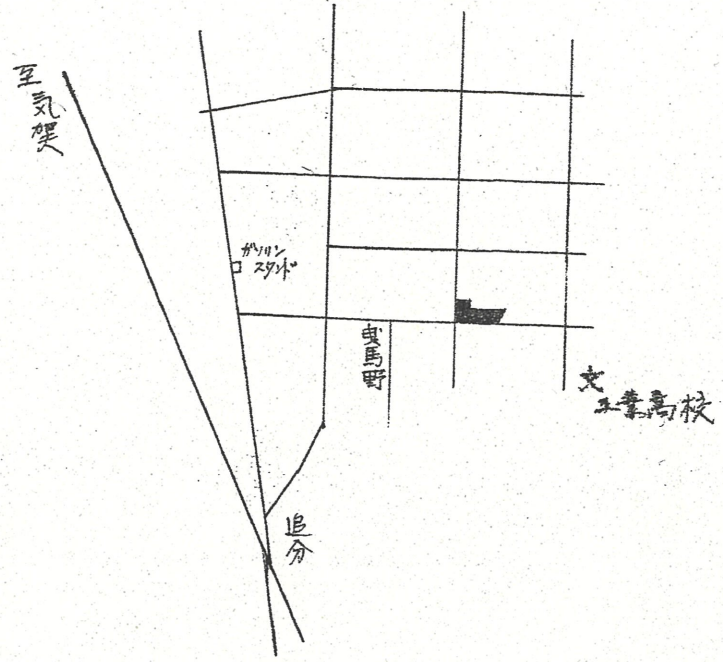
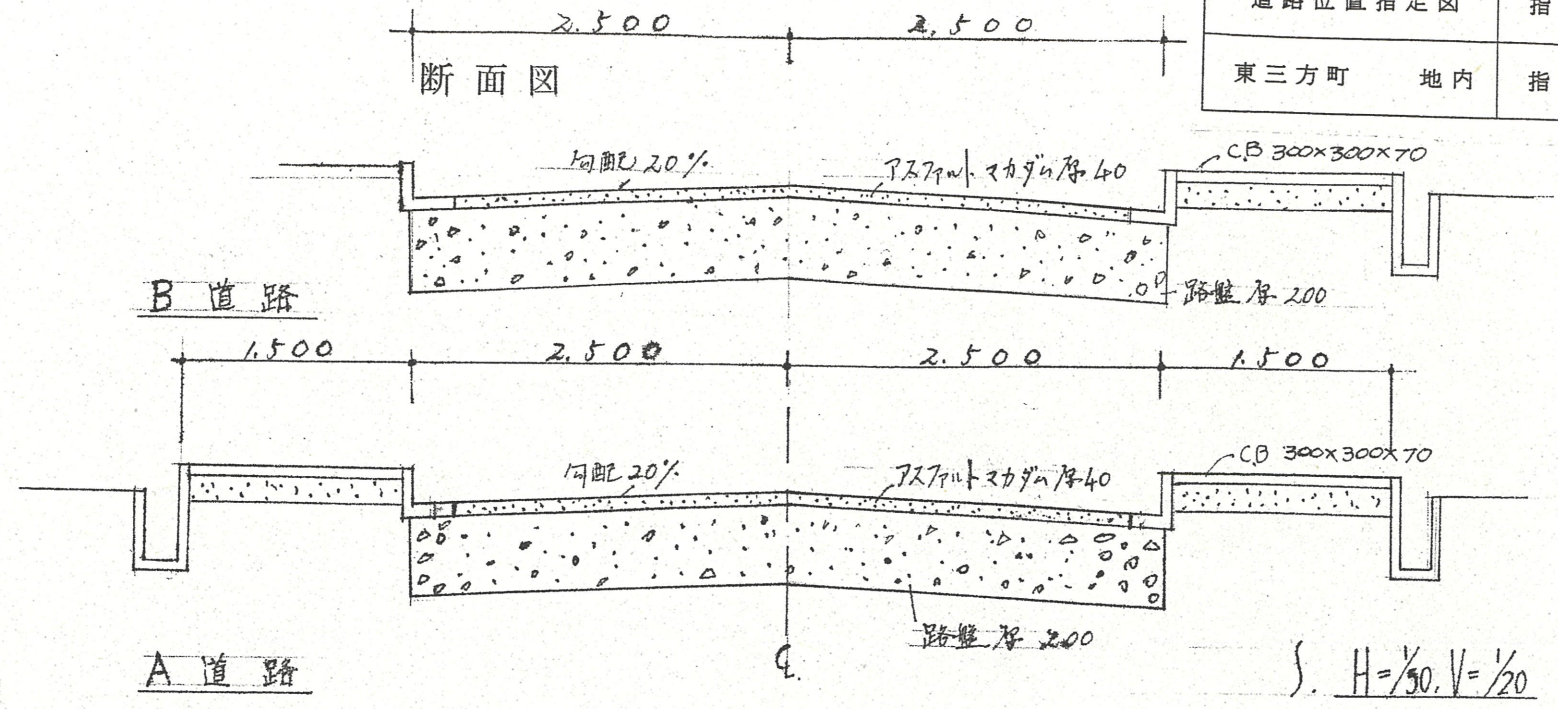


附近見取図



道路位置指定図	指定番号	41-50
東三方町 地内	指定年月日	S42. 3. 20

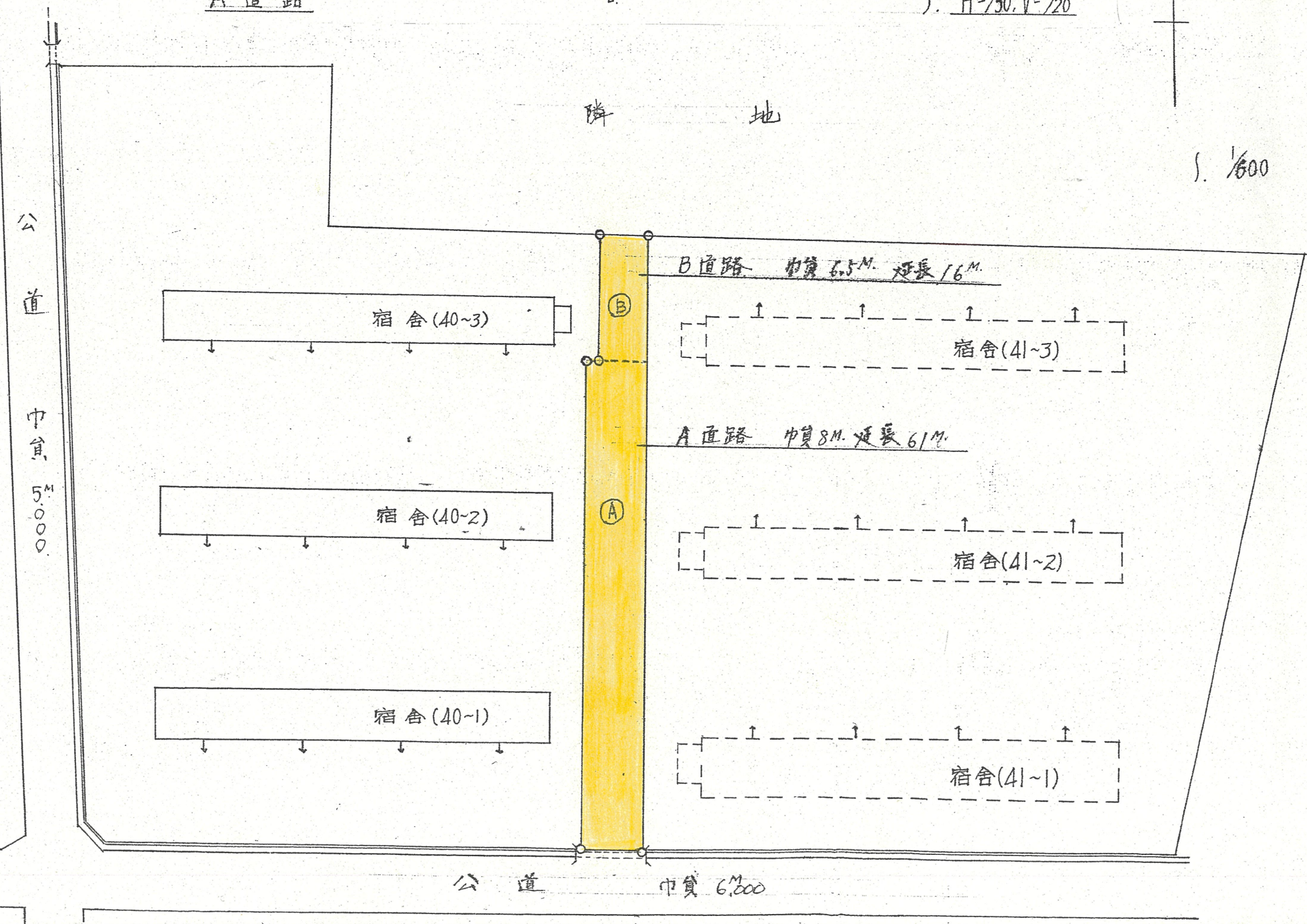
断面図



$S. H = \frac{1}{50}, V = \frac{1}{20}$



S. 1/500



公道
中寬 5,000

公道 中寬 6,200

浜松市 東三方町地区公図

道路位置指定図	指定番号	41-50
東三方町 地内	指定年月日	S42. 3. 20

