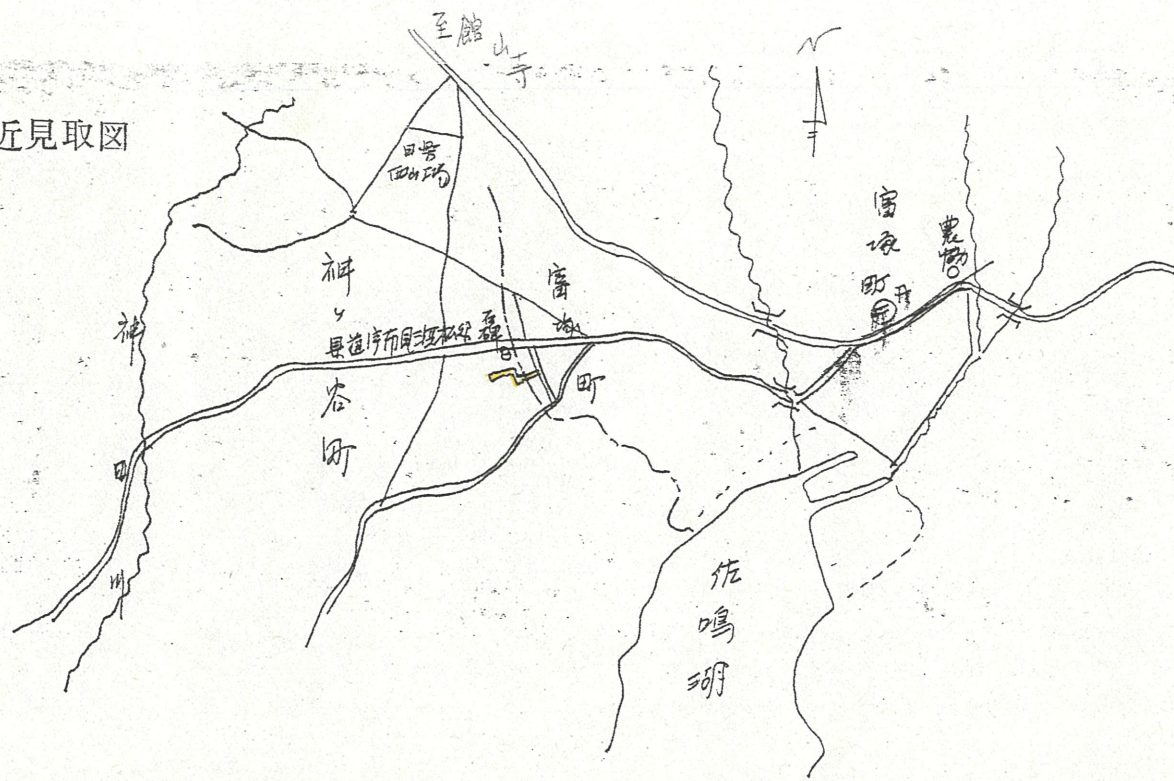
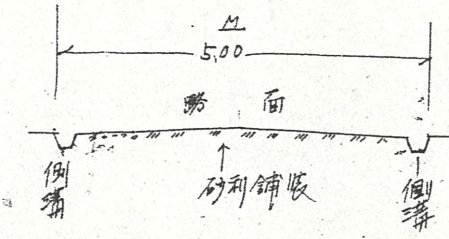


道路位置指定図	指定番号	40-595
富塚町 地内	指定年月日	S41. 3. 9

附近見取図



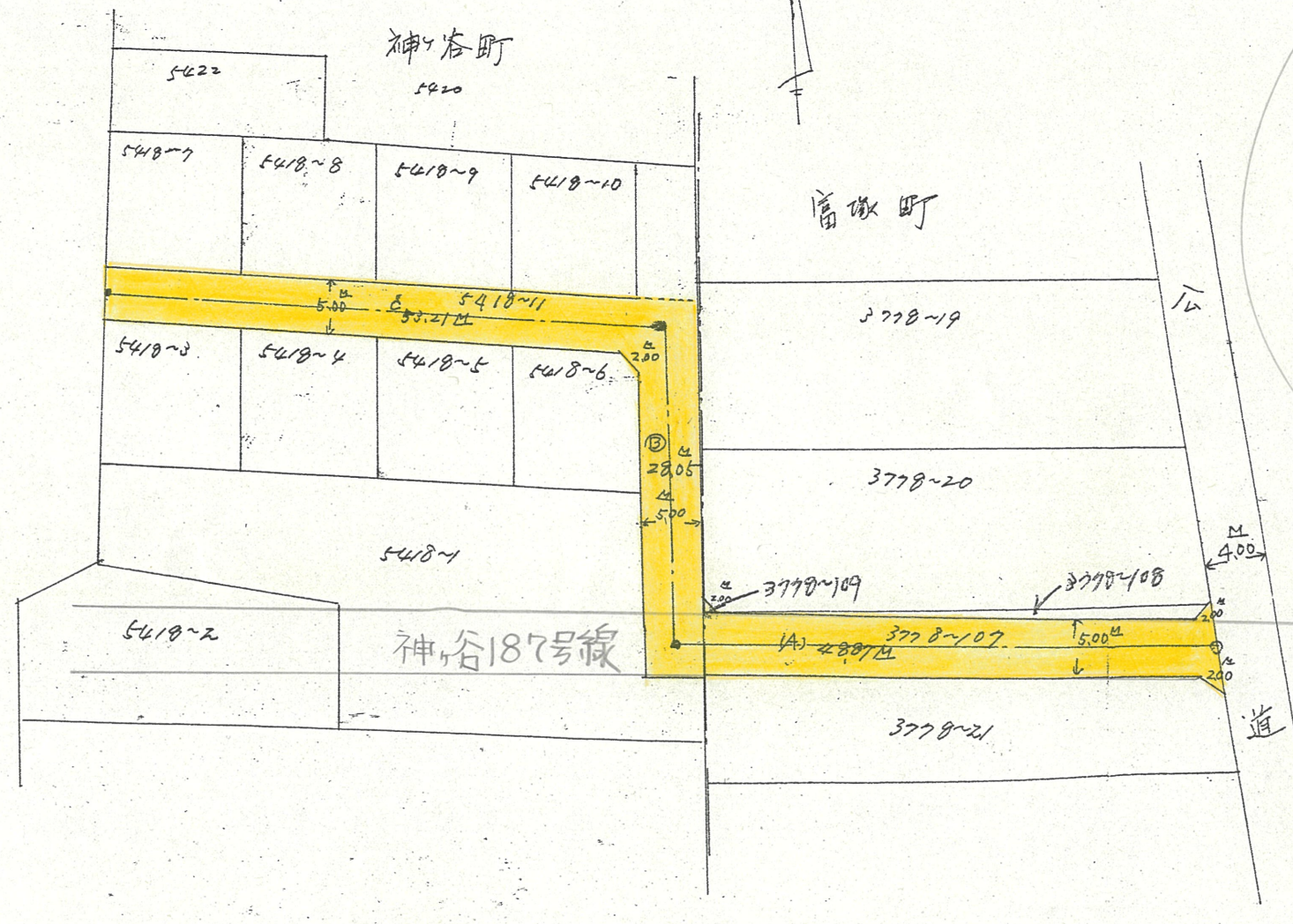
断面図



※注意事項があるため、窓口にてご確認ください。

地籍図 (実測図及び公図写)

公同字縮尺1/600



40-596にて
変更
(土地改良による
延長の変更)

道路位置指定図	指定番号	40-596
神ヶ谷町 地内	指定年月日	S41. 3. 9

1 附近見取図

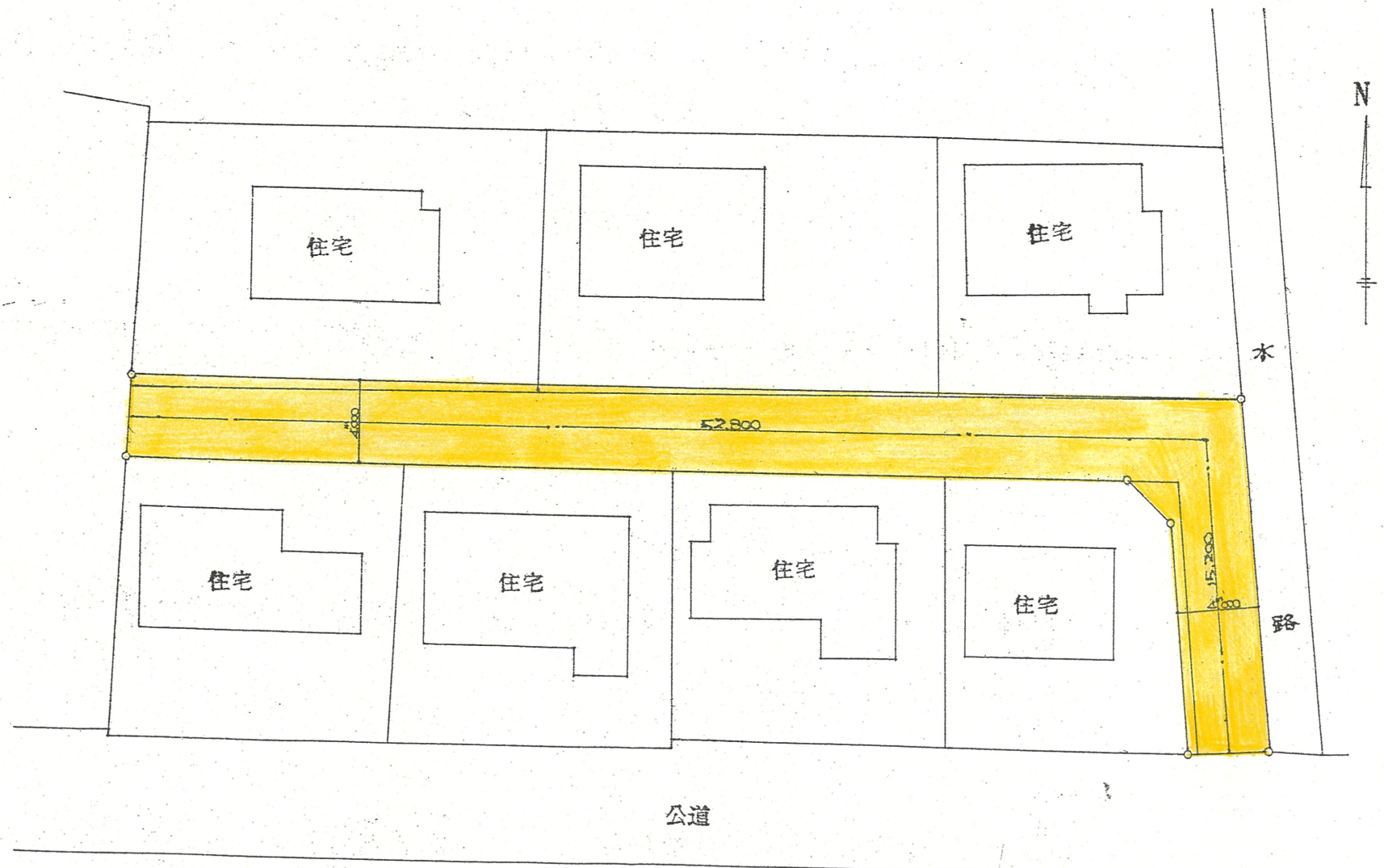
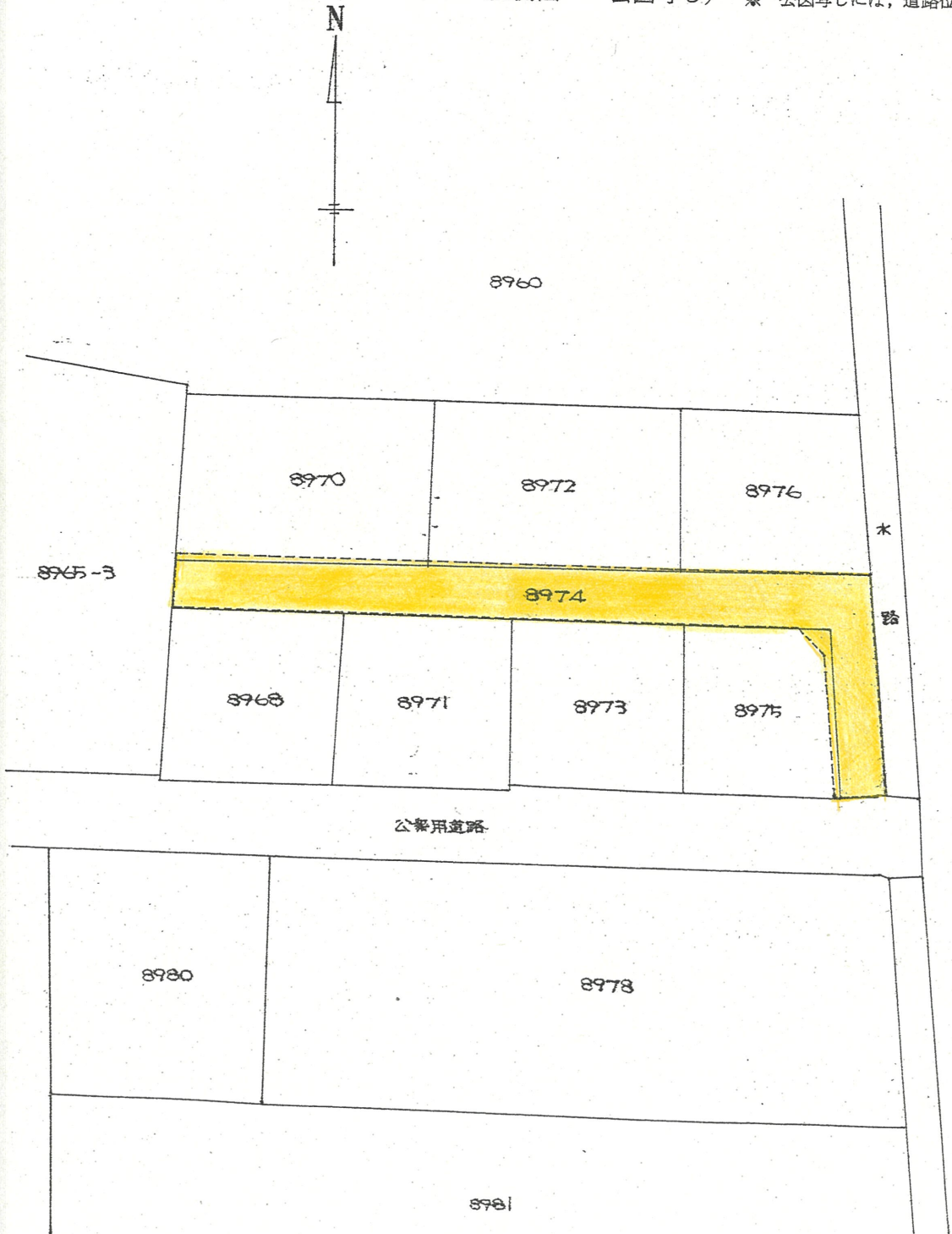
2 断面図

3 地籍

籍

図 (実測図・公図写し) ※ 公図写しには、道路位置を破線で記入して下さい。

延長 68.00



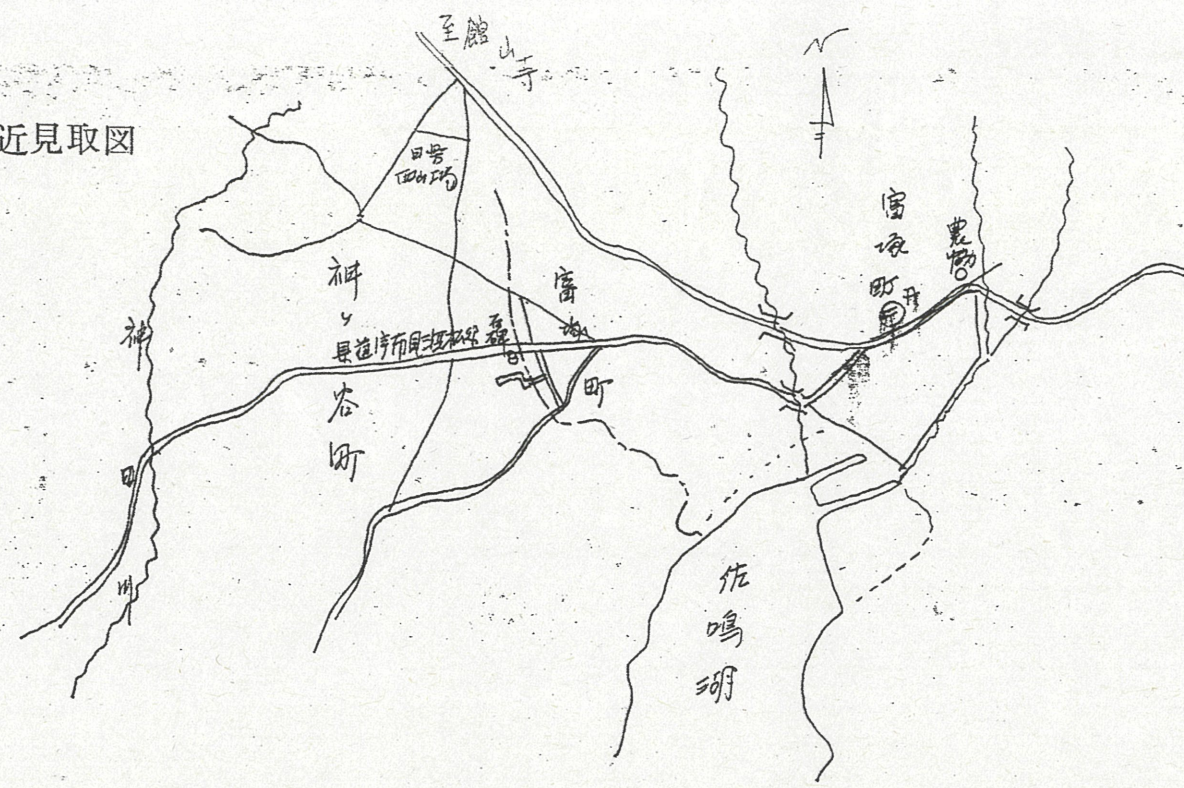
1/300

※ すみ切りについては道路指定後、土地改良事業により幅員6mの道路が横断したため、とれなくなりました。

1/500

道路位置指定図	指定番号	40-596
富塚町 地内	指定年月日	S41. 3. 9

附近見取図



地籍図 (実測図及公図写)

断面図

